

slovenský geodet a kartograf

bulletin komory geodetov a kartografov | ročník XXXI.

2

2026



Leica TS20

Nová robotická totálna stanica s AI



Pokročilá automatizácia

Vďaka detekcii hranola s podporou umelej inteligencie (dokonca aj pri použití odrazových štítkov) a vďaka výkonnému spracovaniu dát priamo v teréne, prináša Leica TS20 výnimočnú rýchlosť a presnosť ako bežný pracovný štandard.

Jedinečná kombinácia

Leica TS20 a AP20 tvoria inteligentné riešenie s automatickou výtyčkou, ktorá zaručuje najspoľahlivejšie zameranie, bezstarostnú aktualizáciu výšky výtyčky a meranie pri ľubovoľnom naklonení bez potreby sledovania libely.

Pripravená do každého počasia

S odolnosťou proti prachu a vode až podľa IP66 a vďaka podpore umelej inteligencie dokáže prístroj merať aj v tých najťažších podmienkach.

Zostaňte synchronizovaní a v bezpečí

S GeoCloud Drive môžete vaše dáta bezpečne uložiť v cloude. GeoCloud Protect pridáva možnosť zablokovania prístroja na diaľku (ochrana voči neoprávnenému použitiu) a sledovať polohu prístroja, takže vždy viete, kde sa vaša Leica TS20 nachádza.



GEOTECH Bratislava (ISO 9001:2015)
Výhradné zastúpenie Leica Geosystems AG pre SR
Černyševského 26, 851 01 Bratislava
e-mail: tps@geotech.sk
www.geotech.sk

- when it has to be **right**

Leica
Geosystems

Milí čitatelia!

Pri príprave druhého tohtoročného čísla bulletinu sme vychádzali aj zo záverečného konštatovania dvoch usporiadajúcich stavovských organizácií (SSGK, ČSGK) na 15. konferencii *Geodézia a kartografia v doprave*, konanej v Žiline 11. – 12.09.2025. Pri prihlasovaní referátov do jednotlivých tematických blokov tejto konferencie sme totiž zaznamenali zaujímavú skutočnosť, ktorá nám skomplikovala prípravu úvodného tematického bloku *Možnosti rozvoja dopravného spojenia v nasledujúcom období v SR a ČR*. Prvý tematický blok sa tak začal jedným referátom slovenských autorov z NDS, a.s., ktorí sumarizovali a dokumentovali aktuálny stav rozvoja diaľničnej siete v SR a pokračoval štyrmi referátmi autorov z ČR. Oslovení potenciálni autori zo slovenských správovských spoločností, či podnikov diaľničného, železničného, leteckého a vodného sektora nám oznámili, že majú zákaz publikovať aktuálne strategické informácie. V ČR s tým nemajú problém, pretože okrem štyroch referátov v prvom tematickom bloku prezentovali ďalšie tri strategické referáty na úvod v ďalších troch blokoch z iných oblastí dopravy. Preto sme sa rozhodli v tomto čísle naplniť prvú rubriku *Hlavných odborných článkov* českým príspevkom Ing. Lucie Kollertovej zo Správy železníc, s.o., približujúcim zaujímavú problematiku významného strategického projektu z aktuálnej prípravy a rozvoja vysokorychlostných tratí v ČR, ktorú vláda ČR schválila svojím uznesením č. 389 v roku 2017.

Druhá rubrika tohto čísla napĺňajú dokumenty z *Valného zhromaždenia KGK 2026*: správy o činnosti jednotlivých orgánov komory vrátane uznesenia z valného zhromaždenia.

V tretej rubrike *Názory, postrehy, návrhy a oznamy členov komory* prinášame Krátke správy komory č. 15 – 33/2026 a správu z 30. medzinárodných česko-slovensko-poľských geodetických dní, ktoré sa uskutočnili v Láznach Běláhrad, ČR.

Štvrtú rubriku *Novinky prístrojovej a spracovateľskej techniky* vyplňajú predajcovia geodetickej techniky: 3gon Slovakia, s.r.o., GEOTECH Bratislava, s.r.o., Geotronics Slovakia, s.r.o. a GERA-SO s.r.o.

V záverečnej rubrike *Komora informuje* nájdete Informácie zo zasadania predstavenstva KGK 26.02.2026, Informáciu zo zasadania predstavenstva KGK 26.03.2026, Informáciu zo zasadania predstavenstva KGK 23.04.2026, ako aj pravidelné informácie kancelárie komory o nových členoch, o členoch, ktorým bola obnovená, resp. pozastavená činnosť a o členoch, čo vystúpili na vlastnú žiadosť, ako aj spomienku na tých, čo navždy opustili naše rady.

Užite si čítanie druhého tohtoročného čísla i júlové či augustové dni plné slniečka na krásnej a nezabudnuteľnej dovolenke na Slovensku alebo v zahraničí.

Ing. Štefan Lukáč
predseda redakčnej rady



Hlavné odborné články

- 5** Využití GIS při přípravě vysokorychlostních tratí v České republice
Ing. Lucie Kollertová

Valné zhromaždenie KGK 2026

- 9** Správa o činnosti KGK za obdobie od ostatného valného zhromaždenia
- 17** Správa o činnosti Skúšobnej a autorizačnej komisie KGK za roky 2025 – 2026
- 19** Správa o činnosti Disciplinárnej komisie KGK za rok 2025
- 20** Správa o hospodárení KGK za rok 2025
- 21** Revízná správa Dozornej rady KGK za rok 2025
- 23** Uznesenie valného zhromaždenia Komory geodetov a kartografov konaného 27. marca 2026

Názory, postrehy, návrhy a oznamy členov Komory geodetov a kartografov

- 24** Krátke správy komory č. 15 – 33/2026
- 27** 30. medzinárodné česko-slovensko-poľské geodetické dni, Lázně Běláhrad, ČR, správa z pracovnej cesty

Novinky prístrojovej a spracovateľskej techniky

Komora geodetov a kartografov informuje

- 32** Informácie zo zasadania predstavenstva KGK 26.02.2026 v Bratislave
- 34** Informácie zo zasadania predstavenstva KGK 26.03.2026 v Bratislave
- 35** Informácie zo zasadania predstavenstva KGK 23.04.2026 v Bratislave
- 38** Informácie kancelárie KGK

Fotografia na titulnej strane:
Rekonštrukcia železničnej trate
Fířakovo – Holiša, momentka
z trasy po rekonštrukcii.
Autor: Juraj Kravářík



Trimble Ri

Univerzálna meracia stanica

Meníme spôsob, akým
funguje vytyčovanie

Presnosť podľa potreby

Výnimočné technológie

Maximálne využitie
2D a 3D modelov

Správna voľba pre
podnikanie

www.geotronics.sk

obchod@geotronics.sk

Využití GIS při přípravě vysokorychlostních tratí v České republice



Ing. Lucie Kollertová
Správa železnic, s.o. Praha, ČR

Abstrakt

Vysokorychlostní trať (VRT), připravované v České republice, představují zásadní vizi budoucí dopravy a zároveň významný nástroj pro podporu ekonomického rozvoje a zvyšování kvality života obyvatel.

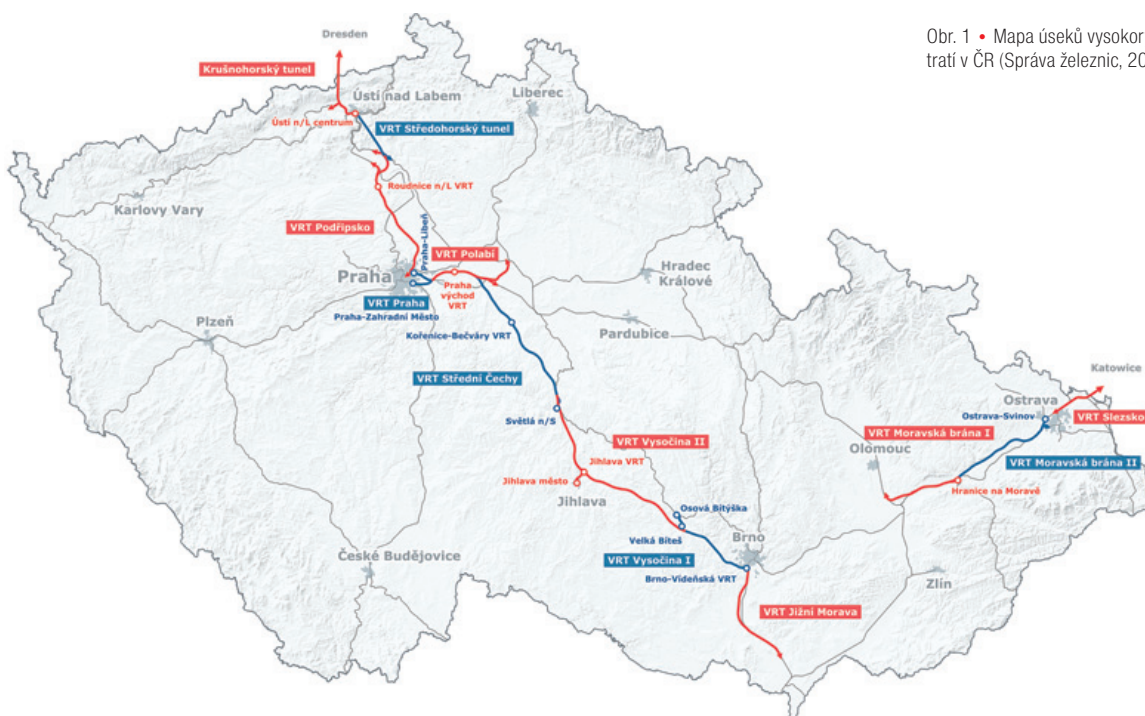
Důležitou součástí přípravy VRT je zapojení široké veřejnosti, samospráv i dalších institucí. Právě k tomu slouží participativní plánování, které díky moderním geoinformačním nástrojům probíhá mnohem přehledněji a přístupněji. Mapový portál VRT

nabízí interaktivní pohled na plánované trasy, poskytuje technické informace, a hlavně umožňuje občanům i dalším zájemcům dávat zpětnou vazbu. Díky tomu se plánování stává otevřenějším a rozhodovací procesy transparentnějšími.

Cílem tohoto příspěvku je představit interaktivní Mapový portál VRT jako moderní nástroj, který zvyšuje transparentnost přípravy vysokorychlostních tratí a podporuje zapojení veřejnosti do rozhodovacích procesů.

1. Úvod

Příprava systému vysokorychlostních tratí v České republice vstupuje do fáze, ve které vedle samotné projektové a technické přípravy nabývá na významu také způsob prezentace jednotlivých záměrů. Ministerstvo dopravy i Správa železnic pokračují v systematické přípravě vysokorychlostních tratí, které jsou součástí evropské dopravní sítě TEN-T a mají za cíl propojit hlavní hospodářská centra České republiky s evropskou dopravní infrastrukturou.



Obr. 1 • Mapa úseků vysokorychlostních tratí v ČR (Správa železnic, 2026)



Jedná se o mimořádně rozsáhlý a dlouhodobý projekt, jehož úspěch závisí nejen na kvalitě technické přípravy, ale také na schopnosti přehledně a srozumitelně komunikovat jeho dopady vůči území, samosprávám i veřejnosti. Rostoucí důraz na transparentnost a zapojení dotčených subjektů přirozeně vede k využívání digitálních nástrojů, které umožňují pracovat s informacemi v prostorových souvislostech.

Geoinformační technologie se v tomto kontextu stávají klíčovým nástrojem nejen pro samotnou přípravu liniových staveb, ale i pro jejich prezentaci. Významným příkladem tohoto přístupu je jednotný Mapový portál VRT, který představuje centralizované řešení pro práci s prostorovými daty a komunikaci v rámci celého systému vysokorychlostních tratí.

2. GIS jako nástroj komunikace projektu VRT

Ulevit přetížené železniční síti, zkrátit jízdní doby a převést část dopravy ze silnic na železnici patří mezi hlavní cíle výstavby vy-

sokorychlostních tratí. Zároveň ale platí, že s rostoucím rozsahem projektu roste i potřeba jeho srozumitelného vysvětlení.

Veřejnost přirozeně zajímá konkrétní vedení tratí, jejich vztah k okolní zástavbě či dopady na krajinu. Tradiční komunikační nástroje – tiskové materiály, weby nebo veřejná projednání – se ukázaly jako nedostatečné pro předání komplexního technického řešení v dostatečné přehlednosti.

Zásadní otázkou se proto stalo, jak komunikovat projekt systematicky, transparentně a zároveň efektivně reagovat na rostoucí množství dotazů a podnětů.

3. Od dílčích aplikací k jednotnému řešení

První významný posun nastal v roce 2020 vytvořením mapové aplikace pro úsek VRT Polabí. Ta umožnila názorně prezentovat projektové řešení a současně sbírat zpětnou vazbu přímo v mapovém prostředí.

Na tuto zkušenost navázaly další aplikace pro jednotlivé úseky VRT. Postupně však vznikl roztržitý systém několika samostat-

ných řešení, která se lišila technologií, vzhledem i způsobem ovládání.

Hlavní problémy tohoto přístupu byly:

- nejednotné zobrazení dat a infrastrukturních prvků,
- nemožnost plynulého zobrazení celého systému VRT,
- složitá správa podnětů veřejnosti,
- vyšší provozní náročnost.

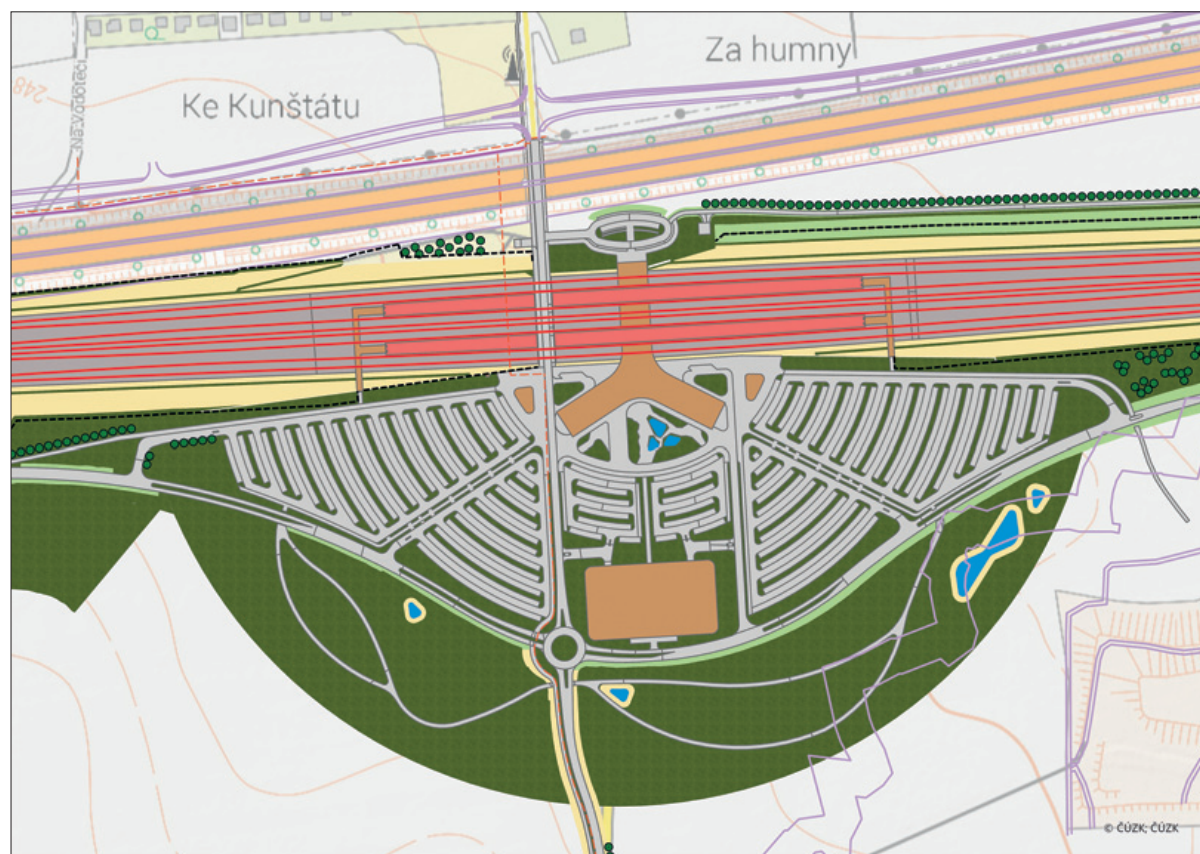
Tyto limity vedly k rozhodnutí vytvořit jednotný Mapový portál VRT.

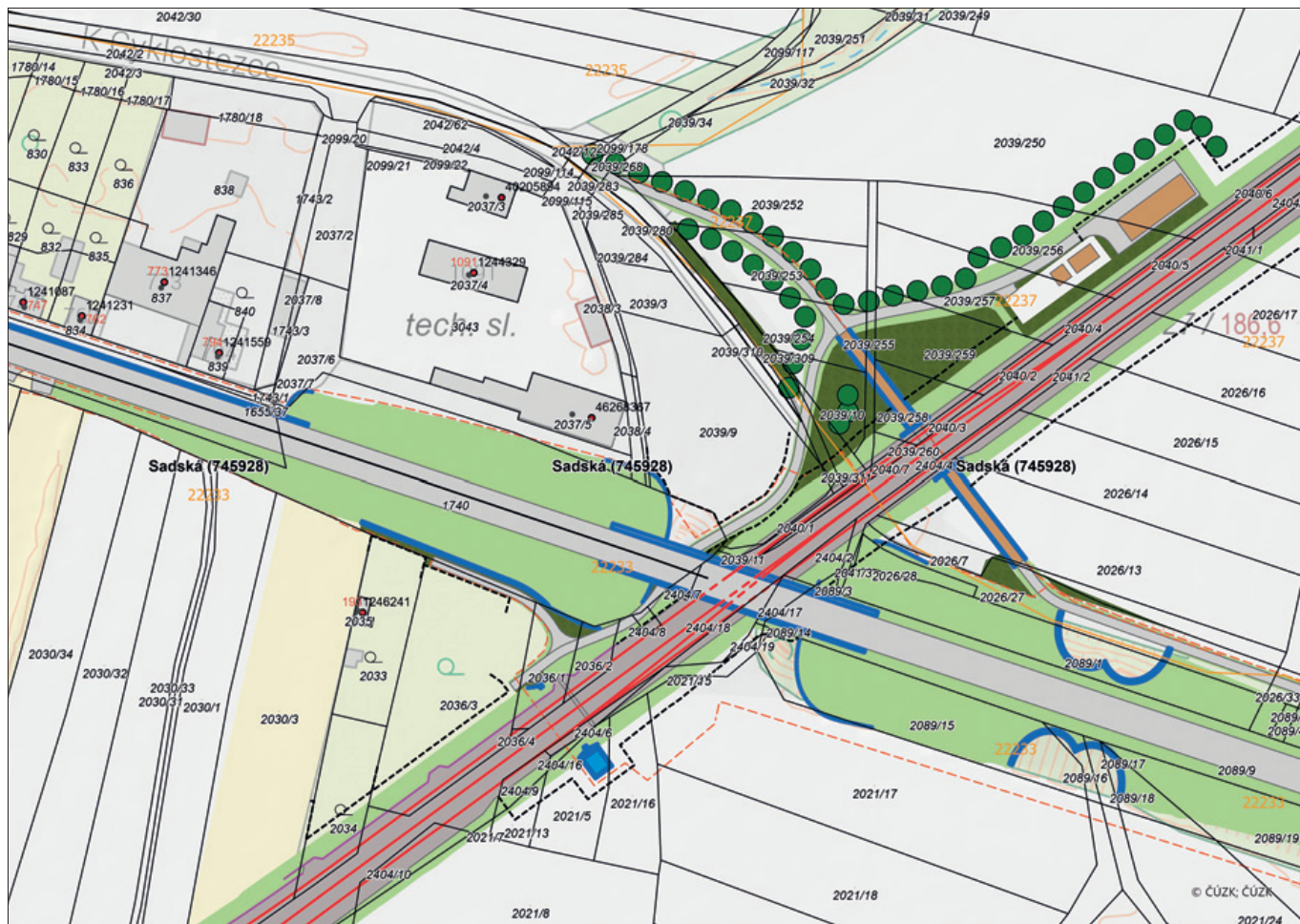
4. Mapový portál VRT

Jednotný Mapový portál VRT byl vyvinut interně v rámci Správy železnic a spuštěn v roce 2024. Je postaven na platformě ArcGIS Experience Builder a navazuje na zkušenosti s předchozími dílčími aplikacemi.

Portál postupně sjednotil prezentaci všech připravovaných úseků vysokorychlostních tratí do jednoho prostředí. Dnes představuje hlavní nástroj pro zpřístupnění aktuálních technických dat veřejnosti i odborníkům.

Obr. 2 • Terminál Praha východ s parkovacími místy (Správa železnic, 2026)





Obr. 3 • Katastrální mapy a hranice pozemků (Správa železnic, 2026)

5. Funkce a datové vrstvy portálu

Mapový portál nabízí přehlednou vizualizaci projektových řešení v různých stupních rozpracovanosti. Uživatel má možnost pracovat s více typy mapových podkladů, například ortofotomapou nebo digitálním modelem reliéfu.

K dispozici jsou tematické vrstvy, které umožňují vnímat projekt v širších územních souvislostech:

- katastrální mapa,
- zásady územního rozvoje,
- hlukové studie,
- historická ortofota,
- informace o umístění stavebních objektů (mosty, tunely, komunikace).

Významným prvkem je jednotná legenda a detailní popisy jednotlivých objektů, které umožňují uživateli pochopit technické řešení i jeho zasazení do krajiny.

Portál nabízí také základní nástroje pro práci s daty, například měření vzdáleností, kreslení nebo práci s vlastními prostorovými daty.

6. Komunikace s veřejností

Jednou z klíčových funkcí portálu je přímé zapojení veřejnosti. Uživatelé mohou prostřednictvím formuláře zadávat dotazy a připomínky ke konkrétním lokalitám přímo v mapě.

Podněty jsou následně zpracovány a odpovědi jsou zveřejňovány přímo v prostředí portálu, což výrazně zvyšuje transparentnost komunikace a umožňuje sdílení informací i mezi dalšími uživateli.

Tento přístup zároveň zásadně zefektivnil dříve roztržštěnou e-mailovou komunikaci.

7. GIS v interní přípravě projektů

Vedle veřejné části existuje také interní mapový portál, který slouží potřebám projektových týmů. Obsahuje podrobnější data, tematické mapy a nástroje pro koordinaci jednotlivých částí přípravy.

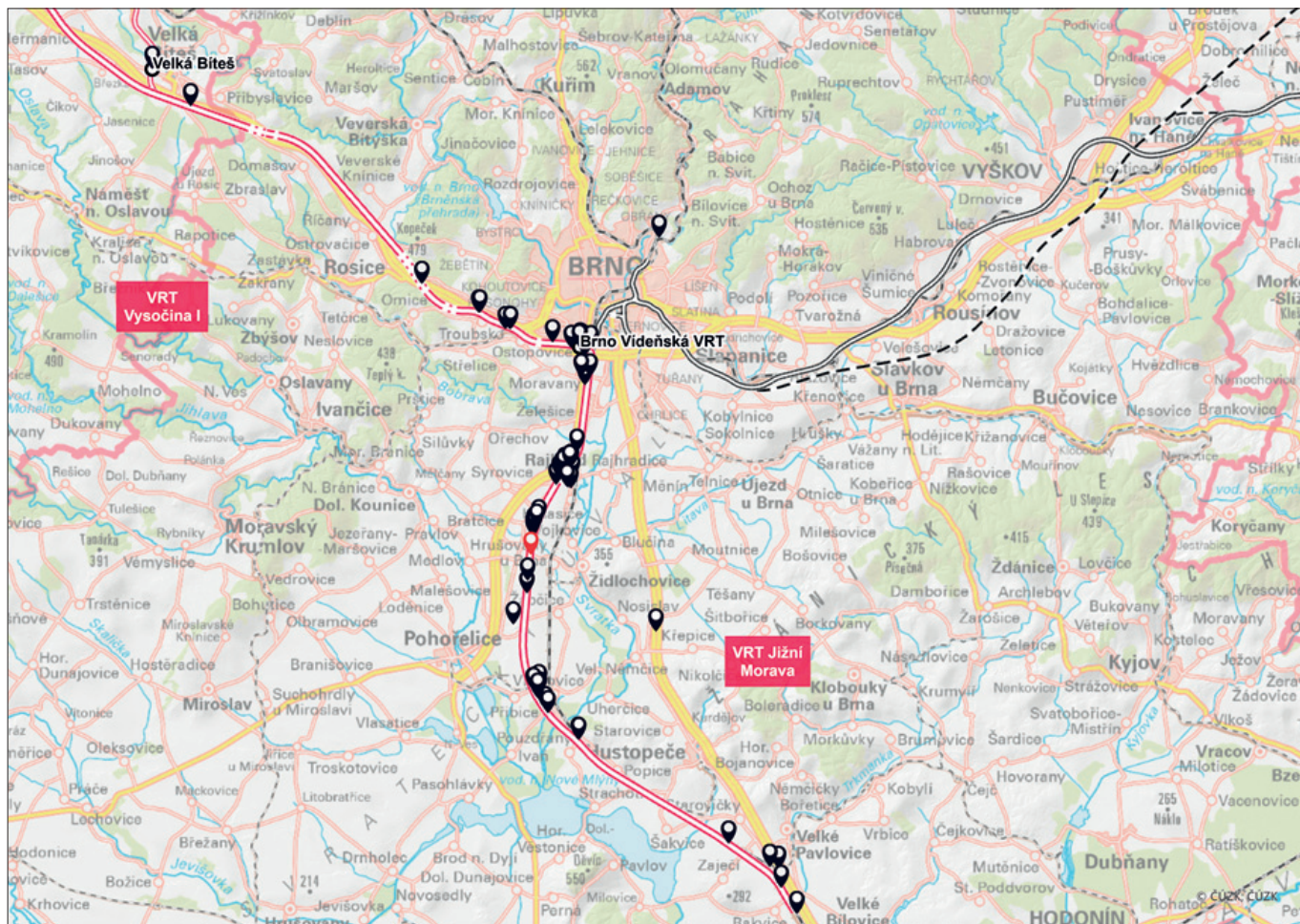
Specializované GIS aplikace podporují například:

- geologické průzkumy,
- majetkoprávní přípravu,
- projekty PPP,
- krajinné a urbanistické řešení.

GIS se tak stává integrální součástí nejen komunikace, ale i samotného projektového řízení.

8. Další rozvoj GIS technologií

Současné využití GIS je dále rozšiřováno o nové nástroje a integrace. Jedním z aktu-



Obr. 4 • Dotazy a připomínky (Správa železnic, 2026)

álních směrů je propojení GIS a BIM, které umožní detailnější práci s prostorovými daty ve 3D prostředí.

Další připravované aplikace se zaměřují například na modelování budoucích jízdních dob nebo multimodální plánování dopravy.

Tyto kroky ukazují, že význam GIS technologií v oblasti dopravní infrastruktury bude i nadále narůstat.

9. Závěr

Jednotný Mapový portál VRT představuje zásadní krok v digitalizaci přípravy dopravní infrastruktury v České republice. Překonává dřívější roztržitější řešení a nabízí jednotnou platformu pro práci s prostorovými daty i komunikaci s veřejností.

Zkušenosti z jeho využívání potvrzují, že GIS technologie již nejsou pouze podpůrným nástrojem, ale tvoří nedílnou součást

celého procesu přípravy. Umožňují lepší orientaci v území, zpřehledňují komplexní technická data a zvyšují transparentnost vůči veřejnosti.

V kombinaci s dalším rozvojem digitalizace, propojením s BIM a rozšiřováním datových zdrojů lze očekávat, že GIS bude i nadále hrát klíčovou roli při přípravě a správě strategických dopravních projektů. Mapový portál VRT tak představuje nejen současný standard komunikace, ale i základ budoucího digitálního prostředí infrastruktury.

Lektor:

Ing. Martin Švehlík, MBA.
Správa železnic, s. o. Praha

Správa o činnosti KGK za obdobie od ostatného valného zhromaždenia

1 Úvod

Valné zhromaždenie Komory geodetov a kartografov (ďalej len „komora“) zasedá, v súlade s § 15 ods. 3 zákona č. 487/2021 Z. z. o Komore geodetov a kartografov (ďalej len „zákon“), najmenej jedenkrát za rok. Podľa rokovacieho poriadku program valného zhromaždenia komory obsahuje správu o činnosti komory, správu skúšobnej a autorizačnej komisie, správu disciplinárnej komisie, správu o hospodárení komory,



Predsednícky stôl online VZ 2026 v priestoroch zasadačky KGK, zľava Ing. Miroslav Hudec, prof. Ing. Alojz Kopáčik, PhD., Ing. Mgr. Lucia Gocniková, PhD. (predsedníčka ÚGKK SR), Ing. Vladimír Stankovský (podpredseda ÚGKK SR) a Ing. Vladimír Uhlík (predseda ZZGK a KPU).

Predsednícky stôl online VZ 2026, zľava Ing. Miroslav Hudec, Ing. Ingrid Geisseová (tajomníčka KGK), Ing. Kamila Krígovská (predsedníčka DR KGK), Ing. Jozef Kožár (predseda SAK KGK) a prof. Ing. Alojz Kopáčik, PhD. (predseda predstavenstva KGK)

revíziu správu dozornej rady a rozpočet komory na nasledujúce obdobie. Správu o činnosti komory za uplynulé obdobie pripravuje a valnému zhromaždeniu predkladá predstavenstvo komory.

Ostatné valné zhromaždenie sa uskutočnilo 28.03.2025 online. Po prvý raz v histórii bolo vysielané z priestorov kancelárie komory. Teší nás, že na valných zhromaždeniach je trvalo vysoká účasť prevyšujúca 400 registrovaných hlasov, čo je viac ako 55 % členov zapísaných v zozname. Na zasadnutí sa zúčastnili aj ďalší pozvaní hostia v zastúpení partnerských organizácií komory.

Ostatné valné zhromaždenie prerokovalo úpravu stanov komory, prijalo nový etic-

ký kódex komory a schválilo správy predkladané predstavenstvom a orgánmi komory. V súlade s platnou metodikou výpočtu výšky


členského schválilo členské vo výške, ktorá zohľadňuje vývoj spotrebiteľských cien v SR. Na spoločný návrh skúšobnej a autorizačnej komisie a predstavenstva komory schválilo novú výšku poplatkov za vykonanie kvalifikačnej skúšky, kompenzačného opatrenia za preskúšanie a za vydanie oprávnenia.

Na tomto mieste by som rád vyslovil ešte raz poďakovanie všetkým, ktorí sa aktívne podieľali na príprave podkladov na zasadnutie valného zhromaždenia a aktívne sa zapájali do činnosti komory v uplynulom funkčnom období.

Momentka z online prenosu valného zhromaždenia KGK 2026



Online prenos valného zhromaždenia organizačne zabezpečovala externá spoločnosť JEF Audio s. r. o.



2 Vyhodnotenie plnenia úloh a uznesení valného zhromaždenia konaného v r. 2025

Uznesenie valného zhromaždenia bolo prijaté počtom kladných hlasov 338 (proti 2 a zdržali sa 8 členovia). Valné zhromaždenie komory prijalo spolu 11 uznesení, z toho šesť uznesení pre predstavenstvo, dve uznesenia pre orgány komory, jedno uznesenie pre odbornú komisie a dve uznesenia pre členov komory. Uznesenia boli splnené v termíne a v rozsahu uloženom valným zhromaždením.

Prehľad uznesení prijatých na valnom zhromaždení, s vyznačením ich plnenia:

2.1 Uznesenia pre predstavenstvo

1. Publikovať materiály z VZ KGK v periodiku Slovenský geodet a kartograf (SGK) a na webovej doméne KGK.
Termín: jún 2025 – splnené
2. Prerokovať diskusné príspevky z VZ KGK a zaujať k nim stanovisko.
Termín: apríl 2025 – splnené
3. Pokračovať v organizovaní pracovných stretnutí členov KGK na krajskej úrovni, minimálne jedenkrát v roku.
Termín: priebežne – splnené
4. Napĺňať a vyhodnocovať úlohy vyplývajúce z dohôd o spolupráci uzatvorených s partnerskými organizáciami.
Termín: priebežne – splnené
5. Zabezpečiť účasť KGK na práci a riadení FIG a CLGE.
Termín: priebežne – splnené
6. V súčinnosti s partnermi KGK sa trvalo usilovať o zlepšenie hospodárskeho postavenia geodetov na trhu práce.
Termín: priebežne – splnené

2.2 Uznesenia pre odborné komisie

1. Vyhodnocovať, predkladať a presadzovať pripomienky členov k právnym a technickým predpisom.
Termín: priebežne – splnené

2.3 Uznesenia pre orgány komory

1. Vypracovať obsahový a časový plán práce na rok 2025.
Termín: máj 2025 – splnené
2. Pravidelne informovať členov komory o svojich aktivitách.
Termín: priebežne – splnené

2.4 Uznesenia pre členov komory

1. Uhradiť členský príspevok pre
 - a) člena KGK zapísaného v zozname alebo v registri vo výške 206 Eur,
 - b) emeritného člena vo výške 30 Eur,
 - c) dobrovoľného člena vo výške 50 Eur.*Termín: 30.04.2025 – splnené*
2. Členovia prihlásení na elektronický odber noriem uhradia poplatok za odber vo výške 14,50 Eur.
Termín: 30.04.2025 – splnené

3 Stav členskej základne

Počet aktívnych členov komory k 31.12.2025 je 730, oproti minulému roku má komora o 5 členov viac. Posledné vydané oprávnenie má číslo 1 211, v roku 2025 bolo vydaných 18 oprávnení. Pri založení v roku 1996 mala komora 485 členov. Počet aktívnych členov od založenia komory sa zvýšil o 245.

Zo súčasného počtu členov je žien **135** (pokles o 1), mužov **595** (nárast o 6). Priemerný vek členov komory je **54,09** roka. **Najstarším členom komory je Ing. Vojtech Binder – 92 rokov**, najmladším členom je **Ing. Andrej Hideghéty, PhD. – 29 rokov**. Od

začiatku trvania komory je v zozname neaktívnych členov evidovaných 231 pozastavení, 138 ukončení členstva a 108 úmrtí. Evidujeme aj 2 čestných členov, 18 dobrovoľných členov a 3 emeritných členov.

Naďalej je najväčší počet autorizovaných geodetov a kartografov v Bratislavskom kraji a dlhodobu má komora najmenší počet členov v Banskobystrickom kraji.

4 Činnosť predstavenstva a orgánov komory

Predstavenstvo zasadalo v r. 2025 šesťkrát, 23.01., 27.03., 23.04., 27.05., 28.08., 18.09. a 20.11.2025, vždy kombinovanou formou. Materiály z rokovania predstavenstva komory sú pravidelne uverejňované na webovej doméne a v bulletine komory. Prijímané uznesenia sú zverejňované v plnom rozsahu.

Činnosť ostatných orgánov komory sa prezentuje aj na valnom zhromaždení prednesením osobitných správ a ich zverejnením v plnom rozsahu na stránkach časopisu komory. Preto tieto aktivity nie sú zahrnuté v tejto správe. Stálymi odbornými komisiami komory sú komisia pre kataster nehnuteľností a pozemkové úpravy, komisia pre inžiniersku geodéziu a GIS, ekonomická komisia a legislatívna komisia komory. Zasadajú podľa potreby a povahy úloh, resp. aktivít určených pre svoje pôsobenie. Významnou súčasťou komory je Redakčná rada časopisu Slovenský geodet a kartograf (SGK), ktorej činnosť je kontinuálne viditeľná v podobe časopisu.

Na svojom zasadnutí v januári 2025 predstavenstvo komory prerokovalo pripravo-

Tabuľka 1 • Počty členov k 31.12.2025 podľa jednotlivých krajov a rozsahu oprávnenia

Kraj / rozsah oprávnenia	A	B	C	Spolu	Zmena
Bratislavský kraj	69	73	32	174	-1
Trnavský kraj	44	8	23	75	2
Trenčiansky kraj	54	22	13	89	-2
Nitriansky kraj	39	5	20	64	-3
Žilinský kraj	66	17	27	110	4
Banskobystrický kraj	35	5	22	62	-1
Prešovský kraj	43	15	17	75	3
Košický kraj	45	18	17	80	3
Česká republika	0	1	0	1	0
Spolu k 31.12. 2025	395	164	171	730	5



Obr. 2 • Odovzdanie ocenenia komore na kongrese ZSPS

vané podklady na valné zhromaždenie, zástupenie komory na medzinárodných podujatiach, koncept publikácie k 30. výročiu komory. Zaoberalo sa aktuálnou situáciou v rezorte, vyvolanou atakom na informačné systémy a databázy rezortu. Vzalo na vedomie aktuálny stav prípravy legislatívnych dokumentov a procesov v oblasti výstavby. Schválilo zoznam vzdelávacích aktivít pre rok 2025 a zrušenie Komisie pre expertízu činnosť v geodézii a kartografii z dôvodu nevyužívania jej služieb zo strany žiadateľov o jej zriadenie.

Na zasadnutí predstavenstva komory v marci 2025 bol prerokovaný návrh dozornej rady komory na podrobnejšie nastavenie podmienok čerpania sociálneho fondu solidarity. Predstavenstvo rozhodlo o zaslaní listu na ÚGKK SR so žiadosťou o riešenie situácie na katastrálnych odboroch. Začalo prípravu zoznamu podnetov pre už tradičné spoločné rokovanie zástupcov ÚGKK SR a komory. Vyjadrilo súhlasné stanovisko k organizovaniu valného zhromaždenia CLGE v Brne v októbri 2026 v spolupráci s partnermi z ČR.

Predstavenstvo na svojom zasadnutí v apríli 2025 schválilo plán činnosti predstavenstva na rok 2025, ročnú účtovnú závierku za rok 2024, program spoločného zasadnutia členov orgánov komory a zástupcov ÚGKK SR a komory v Košovciach a miesta a dátum konania 32. SGD. Vzalo na vedomie návrh tém a odborného programu podujatia. Predstavenstvo prerokovalo návrh novely § 6 zákona č. 215/1995 Z. z. a uložilo jeho zaslanie na ÚGKK SR s požiadavkou na urýchlenú prípravu legislatívneho konania.

Program zasadnutia predstavenstva

v máji 2025 bol venovaný otázkam súčinnosti geodetov pri stavebných konaniach vedených v novom IS stavieb a zápisu činnosti autorizovaného geodeta medzi činnosťi vykonávané právnickou osobou – zápis v OR SR. Predstavenstvo pripravilo k tejto téme informáciu pre svojich členov. Venovalo sa aktuálnemu stavu prípravy vyhlášky o výkone geodetických a kartografických činností vo výstavbe.

Na mimoriadnom zasadnutí predstavenstva v auguste 2025 bola prerokovaná otázka zapojenia komory do programu MultiSport (karta) a rozhodlo o vykonaní prieskumu medzi členmi. Predstavenstvo vzalo na vedomie informáciu o spustení vzdelávacieho portálu komory na jej webovej doméne, v zóne pre členov. Súhlasilo s organizovaním webinára na tému výkonnosti geodetických a kartografických činností v oblasti výstavby na platforme Zoom v septembri 2025.

Na riadnom zasadnutí predstavenstva v septembri 2025 boli schválené miesta a termíny regionálnych stretnutí a ich predbežný program. Predstavenstvo vzalo na ve-

domie podrobný program 32. SGD a stav príprav publikácie a podujatia k 30. výročiu komory. Schválilo zoznam zástupcov na medzinárodných podujatiach organizovaných v roku 2026 (FIG, CLGE) a na spoločne organizovanom podujatí CLGE v Brne (október 2026). Na zasadnutí v novembri 2025 vzalo na vedomie informáciu o priebehu kvalifikačných skúšok, činnosti orgánov komory a redakčnej rady bulletinu komory. Rozhodlo o mieste, termíne a forme konania valného zhromaždenia v roku 2026. Vzalo na vedomie, že komore bolo udelené ocenenie pri príležitosti 35. výročia Zväzu stavebného priemyslu Slovenska, za dlhoročnú spoluprácu, podporu a prínos k rozvoju stavebného priemyslu na Slovensku.

V období medzi zasadnutiami predstavenstva kancelária komory priebežne rieši úlohy a podnety členov komory, otázky tretích osôb a inštitúcií, žiadosti o odborné stanoviská a pod. Otázky a podnety týkajúce sa celej členskej základne komory sú členom tradične tlmočené formou krátkych správ a oznamov v časti „Aktuality“ na webovom sídle komory. Ich podrobné uvedenie svojim rozsahom presahuje možnosti tejto správy a bolo by len jednoduchým súhrnom informácií, ktoré už členovia komory mali k dispozícii. V ďalších častiach správy sa preto venujeme vybraným témam, ktoré boli z pohľadu každodenného života komory v hodnotenom období osobitne dôležité.

4.1 Regionálne stretnutia

Druhým najvýznamnejším zdrojom informácií podľa vyjadrenia členov sú regionálne stretnutia. Predstavenstvo preto kladie osobitný dôraz na ich prípravu. Regionálne stretnutia sa uskutočnili tento rok v októbri

Obr. 3 • Regionálne stretnutie v Košiciach a v Bratislave



a v novembri – 23.10.2025 v Trnave (kraj Trnavský), 12.11.2025 v Bratislave (kraj Bratislavský), 21.11.2025 v Zlatých Moravciach (kraj Banskobystrický a Nitriansky), 21.10.2025 v Prešove (kraj Prešovský a Košický) a 26.11.2025 v Žiline (kraj Trenčiansky a Žilinský). Význam a dôležitosť činnosti regionálnych zástupcov podčiarkuje aj skutočnosť, že v stanovách komory je ukotvené ich postavenie článkom pod názvom Činnosť komory v regiónoch (čl. 24). Na všetkých regionálnych stretnutiach bola bohatá účasť a diskusia, vzniklo množstvo podnetných návrhov smerom k činnosti komory, ako aj pre našich partnerov.

Okrem informácií z činnosti komory, tradične prezentovaných predsedom a prítomnými členmi predstavenstva, orgánov alebo aj členov komisií komory, odzneli odborné prednášky pracovníkov katastrálneho odboru ÚGKK SR, ako aj príspevky pracovníkov OKI. Ich účasť na regionálnych stretnutiach bola hodnotená pozitívne.

4.2 Krátke správy a bulletin komory

Komora už dlhodobo poskytuje svojim členom informácie o činnosti, o riešených a diskutovaných otázkach, stanoviská a odpovede štátnych orgánov alebo orgánov komory na otázky a podnety členov, ako aj stanoviská a usmernenia týkajúce sa výkonu činnosti autorizovaného geodeta a kartografa. V roku 2025 zaslala kancelária komory členom až 88 krátkych správ, pričom ich počet z roka na rok rastie.

Formou krátkych správ boli členom komory zasielané informácie v čase obmedzenej funkčnosti webových domén rezortu, o hromadnom poistení, ako aj informácie o možnosti pripoistenia členov. V rámci krátkych správ boli zasielané členom aj informácie o medzinárodných aktivitách komory, najmä zo života a pôsobenia iných domácich a zahraničných profesijných organizácií, o domácich a zahraničných odborných podujatiach a témach (Slovenské geodetické dni, pozemkové právo, pozemkové úpravy a pod.), ako aj informácie súvisiace s ďalším vzdelávaním členov komory.

Stabilným informačným médiom a nástrojom komory je časopis Slovenský geodet a kartograf (SGK), ktorý prešiel transformáciou čiastočne do elektronickej podoby. Na základe dohody o vzájomnej spoluprá-

ci podpísanou medzi komorou a ÚGKK SR, časopis SGK od jesene 2023 priebežne prináša výber informácií uverejnených v Katastrálnom bulletinu ÚGKK SR. Predstavenstvo komory hodnotí činnosť redakčnej rady časopisu veľmi pozitívne a považuje ju za veľmi dôležitú z pohľadu komunikačných aktivít komory.

Nemenej dôležitým komunikačným nástrojom je webové sídlo komory. Predstavenstvo má trvalo na zreteli skutočnosť, že webové sídlo komory je „miestom prvého kontaktu s komorou“ najmä pre nečlenov komory, a teda logicky miestom reprezentujúcim komoru navonok. Preto sa usiluje o neustálu aktualizáciu informácií a o udržanie tohto nástroja na kvalitatívnej úrovni zodpovedajúcej aktuálnym očakávaniam.

4.3 Spoločné zasadnutie orgánov komory a rokovanie so zástupcami ÚGKK SR

Tradičné spoločné stretnutie členov orgánov komory a rokovanie s vrcholnými predstaviteľmi ÚGKK SR sa uskutočnilo 27. a 28. mája 2025 v Kočovciach. Témou spoločného rokovania orgánov komory boli aktivity a činnosť jednotlivých orgánov, plány ich činnosti na r. 2025, ako aj správy o činnosti odborných komisií komory a redakčnej rady bulletinu. Na zasadnutí boli prezentované výsledky dotazníka zaslaného členom komory na špecifikáciu zásad pre stanovenie ceny za online prístup k materiálom sprístupňovaným v budúcnosti na vzdelávacom portáli komory. V ďalšej časti rokovania sa diskutoval program pripravovaných regionálnych stretnutí a okruhy otázok pripravených na diskusiu so zástupcami ÚGKK SR.

Na rokovaní členov orgánov komory so zástupcami ÚGKK SR sa za hostujúcu stranu zúčastnili Ing. D. Hanus, riaditeľ katastrálneho odboru, JUDr. O. Poldaufová, riaditeľ-

ka legislatívno-právneho odboru a Ing. Mgr. I. Zemková, riaditeľka OKI. V úvodnej časti odzneli informácie prezentujúce aktivity ÚGKK SR a odpovede pracovníkov ÚGKK SR na vopred zaslané otázky zo strany KGK týkajúce sa tém:

- zmena hranice zastavaného územia obce a KÚ,
- príprava smernice na GP,
- elektronické podpisovanie GP autorizovaným geodetom a kartografom,
- zmena druhu pozemku s atribútom vodnej plochy na zastavané plochy a nádvoría alebo ostatné plochy,
- archivácia starších dokumentov (aktuálny stav),
- oprava chyby v SGI KO – nesprávne určenie polohy nehnuteľnosti,
- možnosť obojsmernej komunikácie v rámci elektronickej služby na aktualizáciu SPI KO,
- urýchlené obnovenie kontroly elektronických súborov pre GP,
- zosúladienie číselníka na členenie stavieb (vyhláška č. 461/2009 Z. z.) so stavebným zákonom č. 25/2025 Z. z. a jeho vyhláškou č. 59/2025 Z. z.,
- zápis druhu pozemku podľa § 9 písm. k) ostatné poľnohospodárske plochy,
- evidovanie rozsahu vecného bremena v SPI KO a SGI KO – dodatok k smerniciam,
- zabezpečenie rovnakých pracovných podmienok pre geodetov na KO OÚ,
- sústavné vzdelávanie pracovníkov KO OÚ – dotaz/návrh,
- tvorba spresňujúcich GP.

Ing. Zemková priblížila činnosť OKI formou prehľadu a štatistických informácií. Konštatovala, že počet GP predložených na úradné overenie narástol voči predchádzajúcemu obdobiu o 8,9 %, čo kladie zvýšené nároky na činnosť úradných overovateľov. Upo-



Obr. 4 • Členovia orgánov komory



Obr. 5 • Momenty zo spoločného rokovania

zornila na možnosť vrátenia poplatkov za nedodržanie lehôt zo strany úradných overovateľov. Zdôraznila, že OKI vykonáva kontrolu vo väčšine prípadov na základe podnetu. Z celkového počtu 287 kontrol vyplynulo 213 záznamov a 74 protokolov OKI. Informovala o priebehu zápisov projektov pozemkových úprav a ROEP.

V rámci diskusie zástupcovia ÚGKK SR informovali o legislatívnych úlohách rezortu (novela katastrálneho zákona, novela vyhlášky č. 300/2009 Z. z.), o výsledkoch a plánovaných aktivitách rezortu na rok 2025, o skvalitňovaní služieb SKPOS, o stave kalibračnej základnice vo Viničnom a ďalších. Predseda komory prof. Kopáčík informoval zástupcov ÚGKK SR o vydávaní MC komory, o pripravovaných regionálnych stretnutiach o príprave 32. SGD a 30. výročia komory.

Diskusia, ktorá bola vedená vecne a samostatne k jednotlivým témam prispela k tvorivej pracovnej atmosfére. Otázky, ktoré nebolo možné doriešiť priamo na stretnutí, boli vyriešené na zasadnutiach pracovných komisií a skupín a na ďalších rokovaníach, ktoré prebehli postupne na jeseň r. 2025. O výsledkoch týchto rokovaní a prijatých riešení nadnesených problémov komora informovala členov formou krátkych správ.

4.4 32. slovenské geodetické dni

Slovenské geodetické dni (SGD), ako najväčšie odborné podujatie v oblasti geodézie, kartografie a katastra na Slovensku, priťahujú už tradične množstvo zaujímavých informácií, a aktualít zo života rezortu, akademického prostredia a praxe. Komora ako hlavný organizátor a garant podujatia sa pri zabezpečení jeho odbornej náplne opiera o spoluprácu partnerov – odborných garantov. Pri hodnotení priebehu SGD odborní garanti konštatovali, že aj 32. SGD úspešne naplnili ich poslanie a opäť potvrdili význam a miesto tohto podujatia na Slovensku.

O veľkom záujme odbornej verejnosti o toto tradičné podujatie svedčí aj skutočnosť, že vopred dohodnutá kapacita miest (limitovaná možnosťami hotela) na prezenčnú účasť bola v krátkom čase obsadená. Priebeh podujatia osviežila zmena formátu jeho moderovania, kde úlohu odborných garantov prevzala Ing. D. Bobíková, PhD. V úvodnom bloku 32. SGD mali možnosť účastníci sledovať okrem tradičných vystúpení zástupcov ÚGKK SR a komory aj vystúpenie Ing. L. Vavrečku, predsedu predstavenstva Českej komory zeměměřičů.

Odborný program 32. SGD pokračoval na druhý deň problematikou stavebnej legislatívy a výkonom geodetických a kartografických činností pri ochrane pamiatok a kultúrneho dedičstva nielen na Slovensku,

ale aj vo svete. V časti venovanej stavebnej legislatíve vystúpili zástupcovia ÚÚPaV SR – Ing. R. Skorka, generálny riaditeľ sekcie výstavby a vyvlastňovania, a Mgr. S. Salajová, expertka na stavebné právo. Program, prezentácie a príspevky, ktoré odzneli na 32. SGD sú dostupné širokej verejnosti na webovom sídle komory.

4.5 Vzdelávanie členov komory

Znenie zákona o komore ukladá za povinnosť členom komory sústavne sa vzdelávať a predstavenstvu komory zároveň ukladá vytvárať k tomuto vzdelávaniu vhodný rámec a podmienky. Dominantnou formou sústavného vzdelávania členov komory je aktívna alebo pasívna účasť na seminároch, webinároch alebo ďalších podujatiach organizovaných komorou a jej partnermi. Podporu vzdelávania členov komory formou organizovania spoločných odborných podujatí má komora ukotvenú aj v dohodách o spolupráci so svojimi partnermi.

Predstavenstvo komory v spolupráci so Skúšobnou a autorizačnou komisiou komory, má povinnosť pripraviť zoznam vzdelávacích aktivít a zverejniť pre členov ich kreditovú hodnotu najneskôr do 31. marca bežného roka. Aktuálny zoznam vzdelávacích aktivít pre rok 2026 zverejnilo predstavenstvo na svojej webovej doméne a informáciu

Obr. 6 • Momentky z rokovania 32. SGD



o jeho zverejnení zaslalo krátkou správou č. 11/2026.

Ďalšou formou vzdelávania členov komory je používanie noriem, smerníc, metodických návodov a inštrukcií. Odbor technických noriem formou služby STN online je dôležitá aj z pohľadu zabezpečenia kvality výkonu geodetických a kartografických činností. Odoberanie noriem touto formou a pri dnešných cenách noriem, výraznou mierou šetrí prostriedky každému členovi, zároveň však zabezpečí odberateľovi automatizovanú aktualizáciu obsahu odoberaných noriem. V uplynulom roku sa dokončila revízia troch terminologických noriem STN a jednej normy STN obsahujúcej značky veličín v geodézii. Odberatelia služby STN online majú tieto zmeny zahrnuté automatizovane v službe. Výber noriem každoročne predhodnocuje predstavenstvo na základe odporúčania členov komory, ale aj skúšobnej a autorizačnej komisie komory (Systém sústavného vzdelávania – Komora geodetov a kartografov (kgk.sk)). Úhrada za službu závisí od počtu noriem zaradených do výberu a od počtu odberateľov, členov komory. Je potešujúce, že počet záujemcov o odber noriem je stabilný a pohybuje sa na úrovni približne 50 % členskej základne komory.

V súlade so znením zákona o komore a dokumentov komory je komora povinná zabezpečiť vyhodnotenie vzdelávania najmenej jedenkrát za tri roky. V decembri 2025 končilo ostatné trojročné obdobie. Kancelária komory odovzdala na rokovaní predstavenstva v januári 2026 zoznam viac ako 50 členov, ktorí nedosiahli stanovený počet kreditov za hodnotiace obdobie. Predstavenstvo po prerokovaní túto informáciu postupuje DK komory na ďalšie konanie. Je v záujme každého člena komory, aby preukázal splnenie tejto povinnosti a vyhol sa tak sankciám, ktoré môže DK komory uložiť. Cieľom sústavného vzdelávania je však najmä zvyšovanie kvalifikačnej úrovne členov komory, sledovanie a osvojovanie si nových technologických postupov a aplikácia nových technických a legislatívnych predpisov pri výkone činností.

4.6 Ochrana profesijných záujmov členov komory

Ekonomická komisia komory každoročne vyhodnocuje vývoj cien geodetických a kar-

tografických výkonov a v prípade potreby ich v programovom produkte valorizuje. Komcom roka 2025 komisia pripravila viacero zmien v sadzobníku, ktoré prešli diskusiou v orgánoch komory a boli zaslané na pripomienkovanie vybraným partnerom komory. Výsledná verzia bude odovzdaná na zverejnenie a používanie prostredníctvom programu CENKROS (CENKROS 4 | Stavebný softvér | KROS). Skúsenosti zo sprístupnenia cien geodetických a kartografických výkonov širokej odbornej verejnosti sú pozitívne a prispievajú zvyšovaniu úrovne cenotvorby v našom odbore.

5 Legislatívne úlohy a účasť komory na ich riešení

Komora sa dlhodobo a aktívne zapája do prípravy legislatívnych úloh súvisiacich s výkonom geodetických a kartografických činností. Rok 2025 možno z pohľadu implementácie novej legislatívy označiť za relatívne turbulentný. V oblasti rezortných predpisov bola pripravovaná a uvedená do pripomienkovania novela zákona č. 162/1995 Z. z., ktorá bola nakoniec presunutá až na rok 2026.

V NR SR bol 5. februára 2025 schválený nový stavebný zákon a následne ho zverejnili v zbierke zákonov pod č. 25/2025 Z. z. 19. februára 2025. Spolu s novým stavebným zákonom bol schválený aj zákon č. 26/2025 Z. z., ktorým sa mení 78 existujúcich zákonov (tzv. zberný zákon), medzi inými aj zákon č. 215/1995 Z. z. o geodézii a kartografii.

Nový stavebný zákon splnomocňuje ÚÚPaV SR, aby ustanovil všeobecne záväzným právnym predpisom členenie stavieb, obsah podaní a obsah a rozsah dokumentácie stavby, stavebno-technické požiadavky na stavby, stavebno-technické požiadavky na bezbariérové užívanie stavieb, obsah a rozsah odborného vzdelávania zamestnancov v stavebnom úrade, v regionálnom úrade a spôsob jeho zabezpečenia. Legislatívna komisia komory sa aktívne podieľala na tvorbe a pripomienkovaní predmetných dokumentov.

Zákon ďalej uložil ÚÚPaV SR v spolupráci s ÚGKK SR upraviť podrobnosti o postavení a činnosti geodeta pri príprave, zhotovení stavby a užívaní stavby a o výkone geodetických a kartografických činností vo

výstavbe a autorizácie výsledkov vybraných geodetických a kartografických činností pri príprave, zhotovení, stavebných úpravách, údržbe a odstraňovaní stavby. Vyhláska bola vyhlásená pod č. 209/2025 Z. z. 14. júla 2025 a nadobudla účinnosť 1. augusta 2025. Obsah vyhlásky pre členov komory a pre odbornú verejnosť prezentovala komora na celej sérii podujatí – Kurz pre AGK 2025 (06/2025), webinár cez Zoom (09/2025), 32. SGD (10/2025) a na regionálnych stretnutiach komory (10-11/2025).

Prijatím vyhlásky bolo potrebné novelizovať obsah vyhlásky č. 300/2009 Z. z., čo bolo zabezpečené v spolupráci s ÚGKK SR, s účinnosťou od 1. augusta 2025. V rámci novely tejto vyhlásky ÚGKK SR upravuje používanie mandátnych certifikátov pri autorizačnom, úradnom overovaní výsledkov vybraných geodetických a kartografických činností, ako aj pri výkone činnosti znalca a precizuje viaceré ustanovenia v nadväznosti na účinnosť nového stavebného zákona a nadväzujúcich vyhlášok. Podľa ustanovenia § 30 sa vyhláska č. 209/2025 Z. z. primerane aplikuje aj na výkon geodetických a kartografických činností súvisiacich s kontrolou technického, technologického a prevádzkového vybavenia stavieb počas ich prevádzky a na výkon geodetických a kartografických činností, ktoré súvisia s prípravou, zhotovením a prevádzkou technologických zariadení samostatných výrobných celkov a priemyselných závodov, ako sú napríklad signalizačné a zabezpečovacie zariadenia, montážne a výrobné linky, kolónie, reaktory, rotačné pece, výťahy, žeriavy alebo žeriavové dráhy, generátory, turbíny, komíny, chladiace veže.

V priebehu roka 2025 boli opätovne obnovené práce na príprave smernice na tvorbu GP, ktoré podrobne sleduje a pripomienkuje v zastúpení komory Ing. A. Holá.

6 30. výročie komory

Komora si v roku 2025 pripomenula významné 30. výročie svojho založenia. Pri tejto príležitosti usporiadala 2. decembra 2025 slávnostný večer pre svojich členov a pozvaných hostí. Podujatie sa konalo v priestoroch hotela DoubleTree by Hilton v Bratislave a nieslo sa v duchu uznania, profesijnej hrdosti a bilancovania troch desaťročí odborného pôsobenia komory.



Obr. 7 • Hostia podujatia



narchie výsada vykonávať nezávislé povolanie architektom, stavebným inžinierom a civilným geometrom. Tieto snahy viedli k zriadeniu inžinierskej komory ako inštitúcie verejného práva zákonom č. 3/1913 cisára Františka Jozefa. Po období zrušenia súkromného podnikania a následných snahách o obnovenie činnosti komôr sa



Obr. 8 • Titulná strana publikácie



Obr. 9 • Artefakty



Obr. 10 • Odovzdávanie ocenení

Slávnostný večer bol venovaný oceneniu spolupracujúcich inštitúcií, partnerských organizácií, čestných členov a významných osobností v odbore geodézie a kartografie, ako aj zaslúžilých členov komory, ktorí dlhodobo prispievajú k rozvoju profesie, kvalite poskytovaných služieb a odbornému renomé komory. Udeľovanie ocenení predstavovalo symbolické poďakovanie za podporu, spoluprácu a aktívnu účasť na vytváraní profesionálneho prostredia pre geodetov a kartografov na Slovensku. Pozvanie na podujatie prijali aj významní predstavitelia štátnych inštitúcií. Medzi hosťami bola predsedníčka Úradu geodézie, kartografie a katastra SR **Ing. Mgr. Lucia Gocníková, PhD.**, predsedka Úradu pre územné plánovanie a výstavbu SR **JUDr. Milan Valašík** a generálny riaditeľ sekcie legislatívy Ministerstva pôdohospodárstva a rozvoja vidieka SR **Mgr. Tibor Hlinka, PhD.** Na podujatí sa ďalej zúčastnili naši

vzácní hostia, zástupcovia partnerských organizácií a inštitúcií:

Prof. Dr. Ing. Vladimír Benko, PhD., predseda predstavenstva SKSI,
Prof. Ing. Stanislav Unčík, PhD., dekan Stavebnej fakulty STU v Bratislave,
Doc. Ing. Ľubica Hudcová, PhD., predsedníčka SSGK,
Ing. Vladimír Uhlík, predseda KPÚ a prezident ZZGK,
Doc. Ing. Renáta Ďuračiová, PhD., v zastúpení KS SR,
Doc. Ing. Marek Fraštia, PhD., predseda SSFDP.

Ich účasť podčiarkla význam odboru a dlhodobú spoluprácu medzi profesionými a štátnymi inštitúciami.

Podujatie zdôraznilo historický kontext existencie a výkonu nezávislých povolání, podľa ktorého už v druhej polovici 19. storočia existovala na území habsburskej mo-

v septembri 1995 podarilo schváliť zákon č. 215/1995 Z. z. o geodézii a kartografii a zákon č. 216/1995 Z. z. o Komore geodetov a kartografov, ktorými sa začala písať novodobá história komory. 30-ročnú históriu komory zachytáva publikácia vydaná pri tejto príležitosti, ktorá je dostupná v tlačenej aj v elektronickej podobe – https://kgk.sk/wp-content/uploads/2026/02/KGK-30_finalna-verzia_combined.pdf.

Slávnostný večer bol venovaný predovšetkým tým, ktorí komoru sprevádzali na jej ceste a významnou mierou sa zaslúžili o jej rast a rozvoj. Pri príležitosti 30. výročia boli udelené ocenenia nositeľom titulu čestný člen KGK, ako aj súčasným čestným a emeritným členom komory a osobnostiam, ktorých meno je neoddeliteľne späté s jej činnosťou. Autorkou artefaktu, ktorý bol oceneným odovzdaný, je **Ing. Darina Szöllösiová**, umelkyňa a zároveň geodetka.

Večerom sprevádzal moderátor, spravodajca a redaktor **Mgr. Ľubomír Bajaniík**. Slávnostnú atmosféru umocnil hudobný program formácie **Janoska Ensemble**, ktorá svojim temperamentným a virtuóznym stvárnením klasickej hudby, filmovej hudby, jazzu i populárnych skladieb významne prispela k jedinečnému charakteru podujatia.



Obr. 10 • Moderátor Ľ. Bajaniík a Janoska Ensemble

7 Medzinárodná spolupráca

Komora sa aktívne zúčastňuje na činnosti Medzinárodnej federácie geodetov FIG (Fédération Internationale des Géomètres) od r. 1998 a je jej riadnym členom od VZ FIG v Paríži v r. 2003.

Od r. 1999 komora zastupuje Slovensko v celoeurópskej organizácii geodetov CLGE (Comité de Liaison des Géomètres Européens – Rada európskych geodetov). CLGE nezduružuje členské asociácie ako FIG, ale priamo štáty. V CLGE je dnes zastúpených 40 štátov Európy, ktoré sú reprezentované najväčšími profesijnými združeniami pôsobiacimi v danom štáte v oblasti geodézie a kartografie.

Zasadnutie 47. valného zhromaždenia FIG a pracovný týždeň (Working Week – WW) sa uskutočnili v termíne 6. až 10. apríla 2025 v Brisbane (Austrália). Program obsahoval štandardné body rokovania (správa predsedníctva FIG, správ predsedov odborných komisií, správe o hospodárení a ďalších) a hlasovanie o kandidatúre usporiadateľov na WW FIG 2029 – Kanada a Uganda.

Odborný program bol venovaný nosným témam – digitálna generácia, AI, práva žien pri výkone nášho povolania a ďalšie. Program pracovného týždňa bol doplnený o expozíciu predajcov HW a SW, nadnárodných profesijných spoločností (WHO, UNESCO, ISPRS, a ďalších), konferenciu mladých geodetov, workshopy na tému multisenzorové systémy, referenčné systémy v praxi. Odborné exkurzie umožnili nazrieť do činnosti národných inštitúcií pre geodéziu, kartografiu a kataster.

Zasadnutie 48. valného zhromaždenia FIG a WW sa uskutoční v Cape Town (Juhoafrická republika) v týždni 24. až 29. mája 2026. Aktuálne publikované informácie sú na <https://www.fig.net/fig2026/>. Valné

zhromaždenie a odborný program dopĺňajú konferencie organizované pred začiatkom podujatia na témy „Land Value and Cadastre“, a „Reference Frames in Practice“. Pri týchto podujatiach sa už tradične konajú semináre na tému „BIM for Surveyors“ a „FIG Young Surveyors Conference“.

CLGE máva už dlhší čas dve zasadnutia za rok. Jarné zasadnutie valného zhromaždenia CLGE v r. 2025 sa uskutočnilo 9. a 10. mája 2025 v Amersfoorte (Holandsko).

Správa zo zasadnutia v Amersfoorte bola zverejnená v bulletine komory. Informácie z činnosti CLGE sú dostupné na <https://www.clge.eu/news>. Jesenné zasadnutie valného zhromaždenia CLGE sa uskutočnilo 17. a 18. septembra 2025 v Dubline (Írsko).

Pre rok 2026 prijalo CLGE ponuku na organizáciu jesenného valného zhromaždenia v Brne v spolupráci českých a slovenských geodetov (október 2026), čo vnímame ako významnú príležitosť na našu prezentáciu, a na ktoré sa intenzívne s českými partnermi pripravujeme.

Ing. Peter Repáň sa ako jeden z viceprezidentov CLGE zúčastňuje na práci výkonného výboru CLGE (väčšinou formou online porád), kde má na starosti okrem iného dôležitú agendu členskej základne CLGE. Zúčastnil sa za CLGE, ale aj za našu komoru na konferencii FIG komisie 3 a 9 v Aténach v júni 2025, kde prednášal o usporiadaní vlastníctva pozemkov pod rómskymi osídleniami na Slovensku formou jednoduchých pozemkových úprav. Na stretnutí s geodetmi pobaltských štátov v Rige v januári 2025, na prezenčnom zasadnutí výkonného výboru v Bruseli v septembri 2025 v novom sídle novej Belgickej komory geodetov a na stretnutí s bulharskými geodetickými organizáciami v Sofii v januári 2026 prednášal o organizácii našej profesie na Slovensku.



Obr. 13 • Zasadnutie jesenného valného zhromaždenia CLGE v Dubline

8 Záver

Komora geodetov a kartografov združuje osoby, ktoré majú osobitnú odbornú spôsobilosť a oprávnenie na autorizačné overenie výsledkov vybraných činností. Členovia komory reprezentujú tú skupinu osôb, ktorá má byť vzorom a zárukou kvality, výkonu geodetických a kartografických činností.

Aktuálne procesy a trendy vo vývoji spoločnosti prinášajú nové skúsenosti a výzvy, ktorých vplyv na spoločnosť, ale aj na našu profesiu môže byť rozhodujúci. Nové obzory a možnosti, ktoré prináša umelá inteligencia a jej začlenenie do našich nástrojov a procesov, kladú výrazne vyššie nároky na kritické a analytické myslenie i správanie.

V období zásadných zmien preto treba hľadať spoločné postupy, vytvárať priestor na správne a korektné nastavenie pravidiel a na ochranu priestoru, v ktorom pôsobíme. Je veľmi dôležité, aby sme však súbežne neustále garantovali kvalitu a správnosť údajov a modelov, ktoré tvoríme, a zároveň dokázali na vyžadovanej úrovni zabezpečiť aj ochranu záujmov našich klientov a celej spoločnosti.

Nové trendy zvyšujú otvorenosť spoločnosti, tlak na zverejňovanie, sprístupňovanie údajov a modelov a nové nástroje týmto trendom napomáhajú. Úlohou dňa sa tak stáva obhajoba našej profesie ako nositeľa a garanta dôveryhodnosti, správnosti a kvality poskytovaných informácií o polohe objektov a atribútov viažucich sa na tieto objekty. Želajme si spoločne, aby sa nám aj naďalej darilo zvládať túto náročnú úlohu so cťou a s výsledkom, ktorý nás povedie aj v budúcnosti k vyšším métam.

prof. Ing. Alojz Kopáčik, PhD.
predseda predstavenstva KGK

Obr. 12 • Delegáti CLGE v Amersfoorte



Správa o činnosti Skúšobnej a autorizačnej komisie KGK za roky 2025 – 2026

Zloženie skúšobnej a autorizačnej komisie (SAK KGK) za obdobie 05/2024 – 03/2027:

- Predseda: Ing. Jozef Kožár
- Člen poverený zastupovaním predsedu: Ing. Imrich Lipták, PhD.
- Členovia (v abecednom poradí): Branislav Droščák, PhD. (zástupca ÚGKK), doc. Ing. Marek Fraštia, PhD., Ing. Ondrej Kozlovský, Ing. Martin Kubanka, doc. Ing. Peter Kyrinovič, PhD., Ing. Štefan Lukáč, Ing. Martin Prvý.

Harmonogram zasadaní SAK KGK za obdobie 04/2025 – 03/2026

A. Prezenčné rokovania

1. 27.05.2025 – zasadanie SAK KGK v rámci spoločného zasadnutia orgánov KGK v Kočovciach.
2. 11. – 12.02.2026 – kvalifikačná skúška v sídle KGK v Bratislave.

B. Rokovania cez e-prostredie

- Pripomienkovanie právnych predpisov ovplyvňujúcich vybrané geodetické a kartografické činnosti, vydaných resp. novelizovaných v období od 03/2025 do 02/2026.
- Spracovanie došlých prihlášok na kvalifikačnú skúšku. – Aktualizácia interných dokumentov (prihláška na kvalifikačnú skúšku). – Aktualizácia otázok a legislatívnych a technických predpisov ku kvalifikačnej skúške.
- Pracovné stretnutie so Slovenskou komorou architektov, s predstavením ich systému evidovania a spracovania prihlášok.
- Spracovanie aktuálneho materiálu „Klady a nedostatky v elaborátoch predkladaných na skúšky“.

Kvalifikačné skúšky

Uzávierka prihlášok na kvalifikačné skúšky sa z dôvodu malého počtu uchádzačov po-

sunula z 30.09.2025 na 30.11.2025. Ku koncu novembra SAK KGK evidovala 7 nových prihlášok a jednu žiadosť o opakovanie skúšky. Z nových uchádzačov šiesti splnili všetky podmienky účasti na skúške v stanovenom termíne. Kvalifikačná skúška sa uskutočnila v jarnom termíne 11. – 12.02.2026. Na skúšky boli pozvaní všetci uchádzači a všetci sa na nej aj zúčastnili. Jarný termín skúšok sa vykonal podľa nových otázok zverejnených 06.01.2026. Skúšku úspešne absolvovali všetci siedmi uchádzači:

- Ing. Stanislav BEDNÁR,
- Ing. Michal GAŠPARÍK,
- Ing. Pavel PAVLÍK,
- Ing. Štefan RYBOVIČ,
- Ing. Darius DZURILLA,
- Ing. Lukáš RAGULA,
- Ing. Juraj KAPUSTA.

Termín uzávierky prihlášok na druhý polrok 2026:

- jesenný termín: 30.09.2025 (s možnosťou predĺženia do 15.12.2025, pri malom počte uchádzačov)

K aktuálnemu dátumu SAK KGK neviduje žiadne prihlášky na vykonanie kvalifikačnej skúšky.

Aktuálne plnenie jednotlivých úloh a činností SAK KGK

Členovia SAK KGK na zasadaní počas spoločného rokovania orgánov komory 27.05.2025 a počas online zasadnutí prebiehajúcich do 28.02.2026 prerokovali:

- Aktuálny stav prihlášok na jesenný termín skúšok v r. 2025. S ohľadom na malý počet uchádzačov bol termín uzávierky prihlášok posunutý na 30.11.2025. Kontrola došlých prihlášok a výber reprezentatívnych projektov prebiehal online až do konca roka 2025. Na základe došlých prihlášok bol vypísaný a realizovaný termín kvalifikačnej skúšky 11. – 12.02.2026.

• Aktualizáciu tlačiv pre prihlásenie sa na kvalifikačné skúšky a doplnenie dokumen-

tu „Pokyny na vyplnenie prihlášky na kvalifikačnú skúšku a jej príloh“. Dokument bol doplnený o odpovede na doručené otázky zo strany uchádzačov. Všetky tlačivá pre prihlásenie sa na kvalifikačnú skúšku a uvedený dokument boli aktualizované a sú umiestnené na webe KGK na stiahnutie.

• Aktualizáciu otázok a legislatívnych a technických predpisov ku kvalifikačnej skúške. Dokument s názvom „Otázky ku kvalifikačnej skúške a odporúčaná literatúra na preukázanie odbornej spôsobilosti podľa § 6 písm. d) až j) zákona NR SR č. 215/1995 o geodézii a kartografii v znení neskorších predpisov“ je zverejnený webe KGK.

• Spracovanie dokumentu „Klady a nedostatky v elaborátoch predkladaných na skúšky“. Spracovaný materiál obsahuje hodnotenie kladov a nedostatkov s upozornením na zásadné, opakujúce sa nedostatky v predkladaných elaborátoch na skúšky, ktoré sa doposiaľ vyskytli v projektoch. Tento dokument bol prezentovaný podpredsedom SAK Ing. Imrichom Liptákom, PhD. na seminári A.G.K. 2025 v Bratislave a v celom znení je zverejnený na stránke KGK.

• Na základe dohody členov SAK KGK sa uskutočnilo pracovné stretnutie so Slovenskou komorou architektov, s predstavením ich systému evidovania a spracovania prihlášok. Na tomto stretnutí sa online zúčastnili zástupcovia SAK Ing. Ondrej Kozlovský, Ing. Martin Kubanka a tajomníčka komory. Na stretnutí sa oboznámili s filozofiou a princípom fungovania systému. Zástupcovia SAK zhodnotili, že tento systém je príliš robustný a zložitý, a z tohto dôvodu nie je vhodný pre účely SAK. SAK bude ďalej pokračovať vo vývoji podstatne jednoduchšieho systému na základe už spracovaných návrhov formulárov, príp. vo vývoji webovej aplikácie.

• SAK na základe odporúčenia DR prerokovala aj administráciu prihlášok a priebehu skúšky okrem „papierovej“ formy aj v digitálnom tvare. Predmetom digitálnej archivácie sú všetky podstatné dokumenty spojené s vykonaním skúšky, t. j. prihláška s prílohami, reprezentatívne projekty a výber z nich,

ako aj záverečný protokol o skúške. Dokumenty sú archivované v PDF tvare na údajovom nosiči.

- Na základe požiadavky členky DR KGK Ing. Renáty Šramkovej a v súlade so zvýšením poplatku za vykonanie kvalifikačnej skúšky SAK priebežne sledovala čerpanie rozpočtu v roku 2025 a aktualizovala rozpočet na rok 2026. Konštatujeme, že SAK v roku 2025 neprekročila celkovú čiastku vyčlenenú na činnosť SAK. V rozpočte na rok 2026 SAK zohľadnila aj reálne rozdelenie celkovej sumy na jednotlivé podpoložky (náhrady za stratu času, cestovné a ubytovanie, občerstvenie a strava).

- Pred zasadnutím P KGK konaného 26.02.2026 členovia SAK KGK online prerokovali a spracovali stanovisko SAK KGK k návrhu ÚGKK týkajúceho sa skrátenia odbornej praxe na získanie oprávnenia „A“ pre vybrané geodetické a kartografické činnosti (§ 6, č. 215/1995 Z. z.) z piatich na tri roky a návrh rozširujúci pôsobnosť AGK s oprávnením A o realizáciu geodetických a kartografických prác pri jednoduchých a drobných stavbách. Stanovisko SAK KGK je takéto:

1. Nesúhlasíme so skrátením dĺžky odbornej praxe na získanie oprávnenia „A“ na tri roky v prípade komerčných geodetov.
2. Pokiaľ ide o pôsobnosť a spôsobilosť úradných overovateľov v prípade skrátenia ich praxe na tri roky odporúčame P KGK iniciovať rokovanie s ÚGKK, pri ktorom by sa zohľadnili rôzne podmienky požadovanej odbornej praxe (úradný overovateľ, komerčný geodet) vydaním odlišných osvedčení o osobitnej odbornej spôsobilosti. Pokiaľ ide o rozšírenie pôsobnosti AGK s oprávnením „A“ o realizáciu geodetických a kartografických činností, pri jednoduchých a drobných stavbách SAK KGK dlhodobo podporuje túto snahu, no zastáva názor, že je potrebné komplexne prehodnotiť súčasné znenie vybraných geodetických a kartografických činností definovaných v § 6, č. 215/1995 Z. z. ako celku. Ich znenie, nielen pokiaľ ide o jednoduché a drobné stavby, dlhodobo nezodpovedá aktuálnemu stavu v aplikačnej praxi. SAK KGK už viac ako 5 rokov aktívne podporuje snahu P KGK a podieľa sa na tomto procese. Bohužiaľ, zatiaľ bez pozitívnej odozvy na strane legislatívnej authority. Uvedený proces komplexnej zmeny znenia § 6, č. 215/1995 Z. z. a rozšírenie kompe-

tencií má byť výhradne v právomoci KGK, pokiaľ ide o overenie znalostí a vydanie príslušného osvedčenia, podobne ako je to pri oprávnení „B“. Za dôležité považujeme, aby sa to udialo po konsenzuálnej diskusii, nie pod časovým tlakom (pozri dnešná stavebná legislatíva) a ideálne pri novom zákone o GaK, o ktorom sa hovorí posledné dve volebné obdobia, resp. pri novele zákona 215/1995 Z. z.

Pre úplnosť uvádzame, že uvedená téma aktualizácie znenia a definovania pôsobnosti AGK pre oblasť autorizácie „A“ a „B“ nie je nová. Prvé diskusie sa uskutočnili už v rokoch 2010 – 2012 a majú pokračovanie aj v posledných dvoch volebných obdobiach. Postavenie AGK v aplikačnej praxi sa mení. Menia sa aj nami poskytované služby, produkty a ich dodacie a kvalitatívne podmienky.

Plánované úlohy a činnosti SAK KGK v období 03.2025 – 03.2026

V nasledujúcom roku bude SAK vykonávať svoju činnosť v súlade s:

- **Plán činnosti SAK KGK na funkčné obdobie 06/2024 – 06/2027:**

- 1) Aktualizácia tlačív pre prihlásenie sa na kvalifikačnú skúšku.
- 2) Nastavenie celkového procesu spracovania a administrácie prijatých prihlášok – (digitalizácia celého procesu prihlasovania sa na kvalifikačnú skúšku)
- 3) Archivácia a digitalizácia údajov zo skúšok.
- 4) Hostovanie geodetov a kartografov z iných členských štátov a uznávanie ich kvalifikácie.
- 5) Individuálne úlohy pre členov SAK-KGK – rozdelenie jednotlivých úloh pri organizovaní a realizácii skúšok.
- 6) Aktualizácia otázok na kvalifikačné skúšky so zapracovaním legislatívnych zmien.
- 7) Posúdenie zmeny formy kvalifikačných skúšok:
 - a. Projekty a ich hodnotenie (stupne zložitosti projektov, štandardizácia ich spracovania a predkladania na posúdenie).
 - b. Písomná časť – snaha o zavedenie testových otázok v budúcnosti (dlhodobý cieľ).

c. Overovanie znalostí z cenotvorby podľa „Sadzobníka“ – rozšírenie okruhu otázok na kvalifikačné skúšky.

d. Overovanie znalostí o dokumentoch KGK a zohľadnenie etického kódexu pri kvalifikačnej skúške.

8) Celoživotné vzdelávanie členov KGK – názory a perspektíva do budúcnosti.

Ako vyplýva zo správ o činnosti SAK KGK za obdobie od 06/2024 do 03/2026 a od počtu realizácie jednotlivých úloh body 1 až 6 z plánu činnosti boli splnené, resp. sa plnia priebežne počas roka. Na posledný rok funkčného obdobia zostáva okrem agendy organizácie kvalifikačných skúšok realizovať nasledujúce úlohy:

- Pokračovať v plnení Plánu činnosti SAK KGK na funkčné obdobie 06/2024 – 06/2027.
- Pri posudzovaní prihlášok zohľadniť aby predmetom posúdenia bola až úplne a komplexne podaná prihláška, t. j. prihláška s odporúčením člena KGK s kompletne potvrdeným priebehom praxe, so všetkými povinnými prílohami a s dodaním vybraných reprezentatívnych projektov v digitálnom tvare.
- Priebežne realizovať kvalifikačné skúšky a archivovať papierovú aj digitálnu dokumentáciu ku skúškam v súlade so schváleným dokumentmi a s ohľadom na vyrovnaný rozpočet SAK KGK.
- Pripraviť novelizáciu interného dokumentu Skúšobný a autorizačný poriadok. V novelizácii zohľadniť skúsenosti so schvaľovaním prezentácie projektov a odporúčením AGK na vykonanie skúšky.
- Spolupodieľať sa na definovaní nového znenia § 6 zákona NR SR č. 215/1995 Z. z. a pre P KGK spracovať návrh na procedurálnu stránku rozšírenia, resp. aktualizácie terajších oprávnení „A“ a „B“.
- K ukončeniu funkčného obdobia spracovať pre P KGK odporúčenie na zloženie novej SAK KGK.

Ing. Jozef Kožár
predseda SAK KGK

Správa o činnosti Disciplinárnej komisie KGK za rok 2025

Disciplinárna komisia pracovala v zložení: Ing. Zuzana Uhrinová – predsedníčka Ing. Michal Hrčka, PhD., Ing. Miloš Jacko, PhD., Ing. Michal Kráľ, Ing. Eugen Leitmann, Ing. Ivan Paulen, Ing. Jozef Pobjecký – členovia.

Na zasadaniach Disciplinárnej komisie KGK (DK) sa pravidelne zúčastňoval aj člen Dozornej rady (DR) KGK Ing. Vladimír Nechuta.

DK zasadala prezenčne a mnohé podnety sme vyriešili len výmenou mailovej korešpondencie.

V roku 2025 DK riešila spolu 30 podaní (rovnaký počet ako v roku 2024) a členovia DK zasadali 3x:

- 10.05.2025 kancelária KGK BA
- 27.05.2025 Kočovce, spoločné zasadnutie orgánov KGK
- 23.09.2025 kancelária KGK BA

V roku 2026 sa DK stretla 29.01.2026 v kancelárii KGK v Bratislave. Do konca marca 2026 uplynú lehoty na doplnenie, resp. nevyjadrenie sa k povinnému vzdelávaniu a po tomto termíne plánujeme zasadnutie.

Ostatné aktivity DK

- Členovia DK sa podľa zastúpenia v regiónoch zúčastnili so svojimi príspevkami na regionálnych zasadnutiach KGK, čo mohlo prispieť k vyvarovaniu sa niektorých často opakovaných chýb, ktoré končia ako podania na DK.
- Zaslali sme list novovymenovanej riaditeľke odboru katastrálnej inšpekcie Ing. Petre Valentovej, a máme od nej prísľub, že sa zúčastní na našom zasadnutí, aby sme nadviazali na výbornú spoluprácu s jej predchodkyňou Mgr. Ing. Zemkovou.

Podania za rok 2025

Celkovo sa DK zaoberala **30** podaniami, ktoré prichádzali v priebehu celého roka 2025 hlavne od susedov, v mieste, kde sa

geodetické práce vykonávali, od objednávateľov prác, ale aj od členov KGK; **1** podnet bol prijatý od člena DK KGK a **2** podnety boli z vlastnej činnosti, teda z dôvodu nezaplatenia členského príspevku.

Časť podnetov bola na nečlenov komory KGK a ak to bolo možné, podnet sme riešili s autorizáčnym geodetom, ktorého vyjadrenie predchádzalo odpovedi zaslanej sťažovateľovi/ke.

Jeden podnet prišiel aj od člena KGK na člena KGK ohľadne neprímerane nízkej ceny v spojení so spôsobom riešenia geometrického plánu. Pozvali sme si člena, na ktorého prišiel podnet, na zasadnutie, ale k začatiu disciplinárneho konania to nevedlo.

Aj v roku 2025 výrazne prevažovali podnety týkajúce sa prác v katastri nehnuteľností:

- neoprávnený vstup na pozemok,
- vytyčenie vlastníckej hranice za neúčasti oboch strán spoločnej hranice,
- vyhotovenie geometrického plánu na „cudzí“ pozemok.

Vzhľadom na predmet podania DK časť podnetov týkajúcich sa prác v KN posunula na OKI v zmysle vzájomnej dohody ÚGKK a KGK.

Aj keď zo zákona je oprávnená konať OKI a zaujať záväzné stanovisko, stále je dosť podaní, že sťažovateľ má odpoveď z katastrálneho odboru, či od geodeta, ale už aj od OKI, no podstata veci, na ktorú sťažuje, sa stále pre sťažovateľa nevyrieši.

Ak je to možné, aj tu sa DK snaží v spolupráci s členom KGK vec vyriešiť tak, že člena zaviaže k zjednaniu nápravy, príp. vysvetlenie problému sťažovateľovi, čím sa DK snaží zvýšiť kredit členov KGK v očiach verejnosti.

Na niektoré podania sa odpovedalo viackrát, najmä ak išlo o práce v katastri nehnuteľností, kde sťažovateľovi bolo opätovne vysvetlené, že DK nesupluje katastrálnu komisiu, ani činnosť OKI.

Celkovo z 30 podaní bolo len jedno, ktoré pokračovalo disciplinárnym konaním, a po jeho ukončení bola geodetovi udelená pokuta.

DK po prijatí podania najskôr vždy osloví člena, ktorého sa to týka, aby sa vyjadril; až následne, ak uzná z odpovede, že je potrebné predvolanie, pozve člena, na ktorého prišlo podanie, na osobné stretnutie. Až potom uváži, či začne disciplinárne konanie alebo nie. Tento postup je v súlade s Disciplinárnym poriadkom.

Tu upozorňujeme na skutočnosť, že ak vás DK predvolá, ste povinný prísť.

Sústavné vzdelávanie

Máme za sebou posledný rok v trojročnom období, keď sa opäť bude vyhodnocovať sústavné vzdelávanie. Tí členovia, ktorých sa to týka, už dostali výzvu na doplnenie aktivít do sústavného vzdelávania, za ktoré im môžu byť pripísané body. Členom, ktorí sú už v dôchodkovom veku, dostanú vo výzve pripomienku možnosti stať sa emeritným členom. Na najbližšom zasadnutí budeme vyhodnocovať vaše vzdelávacie aktivity a žiaľ, niektorí z vás dostanú disciplinárne opatrenie – písomné napomenutie alebo pokutu.

Pozastavenie členstva

Z dôvodu legislatívnych zmien si niektorí členovia pozastavujú členstvo na určité krátke obdobie. Preto chceme upozorniť, že ak sa pozastavuje a obnovuje členstvo viackrát do roka, je tento úkon spoplatnený. Ďalej upozorňujeme, že ak si člen pozastaví členstvo, má povinnosť do 7 pracovných dní od pozastavenia činnosti vrátiť autorizáčnu pečiatku a mandátny certifikát v kancelárii KGK.

Plán DK na rok 2026

Zasadnutia sú v pláne podľa potreby došlých podaní a potreby predvolania nášho člena na vysvetlenie. Opätovne sa chystajú regionálne zasadnutia, kde určite vystúpime s najčastejšími podnetmi, resp. priestupkami.

Bola vymenovaná nová riaditeľka katastrálnej inšpekcie a máme plánované spoločné zasadnutie, aby sme si prešli spoločné prieniky pri riešení podaní.

Opätovne na základe riešených podnetov vás chceme upozorniť na najčastejšie príčiny podaní:

- zodpovednosť za kvalitu a náležitosti overených prác má výlučne autorizovaný geodet, preto si dôkladne skontrolujte, čo autorizujete,
- vstup na susedný oplotený

pozemok bez oznámenia vlastníkovi a vysvetlenie potreby merania,

- neoznámenie a neprizvanie vlastníka susednej nehnuteľnosti na vytýčenie spoločnej vlastníckej hranice, ako aj nedostatočné vysvetlenie skutočností a súvislostí pri vytýčení hranice obom stranám – vlastníkom vytyčovanej hranice,

- ak je už hranica vytýčená a dospejeme k iným výsledkom, odporúčame nepokračovať vo vytýčení a kontaktovať geodeta, ktorý vytýčenie vykonal, a až potom pokračovať v práci.

Ing. Zuzana Uhrinová
predsedníčka DK KGK

Správa o hospodárení KGK za rok 2025

Údaje o hospodárení za rok 2025 vychádzajú z ročnej účtovnej závierky zostavenej k 31. decembru 2025.

Keďže komora nie je podnikateľským subjektom, treba získané údaje v rámci účtovnej závierky rozčleňovať podľa toho, ako sa podieľajú na daňových a nedaňových činnostiach.

Výnosy v roku 2025

Činnosť podnikateľská zdaňovaná:

36 434,00 Eur

Činnosť hlavná nezdaňovaná:

225 041,19 Eur

Spolu:

261 475,19 Eur

Náklady v roku 2025

Činnosť podnikateľská zdaňovaná:

52 128,83 Eur

Činnosť hlavná nezdaňovaná:

245 785,38 Eur

Spolu:

297 214,21 Eur

Hospodársky výsledok pre rok 2025

Výsledok hospodárenia pred zdanením:

-36 439,02 Eur

Základ dane:

-15 510,93 Eur

Daň:

0,00 Eur

Rozpočet komory

- plánovaná strata v rozpočte pre rok 2025: -31 764,00 Eur
- Porovnanie V a N v rozpočte pre rok 2025: -42 489,54 Eur
- Porovnanie sumarizácie plánu a skutočnosti: -10 725,54 Eur

30. výročie KGK

Predložené čerpanie rozpočtu za rok 2025, v rámci ktorého komora vo svojom účtovníctve eviduje stratu, bolo významne ovplyvnené jednorazovými výdavkami spojenými s organizáciou oslavy 30. výročia založenia komory. Slávnostný večer bol venovaný oceneniu spolupracujúcich inštitúcií, partnerských organizácií, čestných členov a významných osobností odboru geodézie a kartografie, ako aj členov komory, ktorí sa dlhodobo zaslужujú o rozvoj profesie, kvalitu poskytovaných služieb a odborné renomé komory.

Pri príležitosti výročia bola zároveň spracovaná dvojazyčná publikácia mapujúca históriu komory a obdobie ďalších desiatich rokov od vydania predchádzajúcej publikácie. Jej tlačená verzia vznikla v spolupráci s diamantovými sponzormi slávnostného večera, spoločnosťami Doprastav a TerraControl, pričom elektronická verzia je dostupná na webovom sídle komory.

Pri plánovaní osláv 30. výročia sa vychádzalo z predpokladaných nákladov vo výške 50 000 eur a plánovaných výnosov vo výške 8 000 eur. K výnosom však treba pripočítať aj nepeňažný dar v podobe 300 kusov tlačenej publikácie v hodnote 4 500 eur. Po zohľadnení tejto hodnoty predstavuje rozdiel medzi plánovanými a skutočnými nákladmi zvýšenie o 3 923,35 eur, teda približne o 9,3 %.

Poďakovanie patrí všetkým sponzorom a účastníkom, ktorí svojou podporou a účasťou prispeli k dôstojnému priebehu osláv 30. výročia komory.

Slovenské geodetické dni (SGD)

SGD nie sú financované z členských príspevkov, preto je akcia uvedená mimo rozpočtu.

Pre 32. SGD v rámci analytickej evidencie je evidovaný zisk 8 280,82 eur.

32. SGD boli zrealizované v štandardnej prezenčnej forme ako dvojdňová akcia so spoločenským večerom.

Na 32. SGD bolo prítomných 502 účastníkov.

Poďakovanie za ich realizáciu patrí sponzorskej podpore 21 firmám a spoločnostiam. Možnosť predstaviť ponuku najmodernejšej meračskej techniky a nových softvérových produktov pre geodetov využilo 9 spoločností.

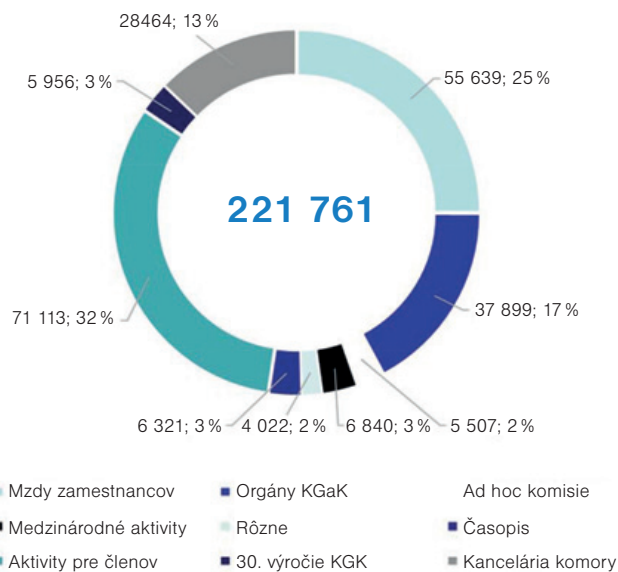
Definovanie nákladov z rozpočtu určených členom KGK

KGK sa finančne podieľala na nasledujúcich produktoch a akciách pre členov KGK a študentov:

- výroba pečiatok pre členov KGK – 667,63 Eur,
- právne poradenstvo – 630 Eur,
- webová stránka – 2 425,75 Eur
- krajské stretnutia – 8 740,49 Eur,
- valné zhromaždenie – 3 103,70 Eur,
- podiel KGK na vydávaní bulletinu SGK – 1 048,38 Eur,
- vložné odborný seminár A.G.K.2025 – 1980 Eur
- Sociálny fond solidarity – 500 Eur,
- 30. výročie KGK – 52 017,53 Eur

Spolu 71 113,48 Eur.

Percentuálne a grafické vyjadrenie nákladov KGK
 V percentuálnom vyjadrení tvoria aktivity pre členov komory 32 % z celkových nákladov komory.



Ing. Ingrid Geisseová, tajomníčka KGK

Revízná správa Dozornej rady KGK za rok 2025

Činnosť dozornej rady

Dozorná rada ako kontrolný orgán Komory geodetov a kartografov riadi svoju činnosť Zákonom o komore geodetov a kartografov, Stanovami komory a Štatútom dozornej rady. Úlohou DR KGK v zmysle týchto dokumentov je:

1. predkladať VZ KGK revíznú správu obsahujúcu aj správu o jej činnosti za predchádzajúci rok,
2. kontrolovať plnenie uznesení VZ KGK,
3. kontrolovať činnosť orgánov komory,
4. kontrolovať hospodárenie s finančnými prostriedkami komory,
5. predložiť VZ KGK vyjadrenie k ročnej účtovnej závierke vrátane odporúčania na jej schválenie alebo neschválenie,
6. predložiť Predstavenstvu KGK návrhy na odstránenie zistených nedostatkov.

1. Správa o činnosti dozornej rady

DR KGK predkladá VZ KGK 27.03.2026

v Bratislave správu za činnosti za predchádzajúci rok, t. j. za obdobie 01.01. 2025 – 31.12.2025.

DR KGK sa na zasadaniach riadila vypracovaným plánom činnosti a v hodnotenom období zasadala 4-krát:

- február 2025 Bratislava
- máj 2025 Kočovce
- október 2025 online
- december 2025 online

DR KGK na svojich zasadaniach sledovala a vykonávala kontroly činnosti jednotlivých orgánov KGK za príslušné sledované obdobie. Činnosť orgánov KGK kontrolovala DR KGK prostredníctvom účasti poverených členov DR KGK na ich zasadnutiach a kontrolou súvisiacich dokumentov.

Skutočnosti zistené kontrolou, závery, postrehy, odporúčania a návrhy na odstránenie zistených nedostatkov sú zaznamenané v zápisniciach DR KGK priebežne v priebehu roka. Zápisnice DR KGK boli doručované kancelárii KGK vždy po zasadaní DR KGK priebežne počas roka 2025.

2. Kontrola plnenia uznesení valného zhromaždenia

Kontrolu plnenia uznesení VZ KGK kontrolovala DR KGK počas sledovaného obdobia priebežne.

VZ KGK 2025 uložilo Predstavenstvu KGK, orgánom KGK, odborným komisiám, ale aj členom KGK spolu 11 úloh.

- predstavenstvu 6 úloh
- odborným komisiám 1 úlohu
- ostatným orgánom komory 2 úlohy
- členom komory 2 úlohy

O plnení týchto úloh informovali vo svojich správach predseda predstavenstva a predsedovia orgánov KGK. DR KGK skontrolovala plnenie úloh **uznesenia VZ** a konštatuje, že všetky úlohy uložené na VZ KGK 2025 v Bratislave boli **splnené**.

Úloha C 4 – uhradiť členský príspevok bola síce splnená, ale v požadovanom termíne nezaplatilo 16 členov. Na porovnanie, v roku 2024 túto lehotu nespĺnilo 13 členov a v roku 2023 to bolo 16 členov.

3. Kontrola činnosti orgánov KGK

3.1. Kontrola činnosti predstavenstva KGK

Predstavenstvo v uplynulom období zasadało 7-krát; riešilo úlohy spojené s bežným chodom KGK a po 9 rokoch organizovalo 30. výročie KGK. DR KGK konštatuje, že predstavenstvo KGK pracuje systematicky a za uplynulý rok splnilo zverené úlohy a uznesenia VZ KGK.

3.2. Kontrola činnosti Skúšobnej a autorizačnej komisie KGK

DR KGK vykonáva kontrolu činnosti skúšobnej a autorizačnej komisie prostredníctvom svojej členky Ing. Šrámkovej. SAK KGK si plní svoje povinnosti zodpovedne a v rozsahu, ktorý jej stanovuje skúšobný a autorizačný poriadok.

3.3. Kontrola činnosti Disciplinárnej komisie KGK

DR KGK sleduje činnosť DK KGK prostredníctvom svojho člena Ing. Nechutu, ktorý sa zúčastňuje na ich zasadaniach. DK KGK prístupuje k riešeniu sťažností konštruktívne v rozsahu svojich právomocí a kompetencií v zmysle disciplinárneho poriadku a etického kódexu. Svojou prácou sa snaží pozdvihnúť renomé našej profesie a k jednotlivým podnetom a sťažnostiam voči členom pristupovať konštruktívne a citlivo.

4. Kontrola hospodárenia s finančnými prostriedkami komory

DR KGK vykonáva kontrolu činnosti hospodárenia prostredníctvom svojho člena Ing. Škúciho.

DR KGK každý štvrtrok vykonala:

- Kontrolu hospodárenia.
- Posúdenie čerpania finančných prostriedkov.
- Súlad čerpania financií s rozpočtom.

V rámci záverečnej správy uvádzame niekoľko čísiel, celkové hodnotenie a odporúčania na základe zistených skutočností. Podrobné čísla o čerpaní rozpočtu sú predmetom správy o hospodárení komory, ktorú spracovala kancelária KGK.

Príjmová časť rozpočtu bola plánovaná na **214 130,00 €** a podarilo sa nám ju naplniť na **83,72 %**. Zostatok z minulých období bol **96 486,90 €**.

Plánované príjmy boli prekročené v uvedených položkách – výnosy z reklám, príjmy vyplývajúce z prijatého opatrenia na VZ 2024, t. j. navýšenia poplatku za kvalifikačné skúšky a poplatku za vydanie autorizačných oprávnení:

- Poplatky za vykonanie kvalifikačných skúšok
prekročenie o 700 187,50 %
- Úhrada za vydanie autorizačných oprávnení
prekročenie o 2117,60 402,51 %
- Príjmy z reklám v bulletine KGK a www stránky
prekročenie o 424 105,44 %

Na druhej strane máme aj položky, ktoré sa nám nepodarilo naplniť. Dôvodom je absencia elektronických služieb a nenaplnenie očakávaní príjmov poplatku RENO-MIE za bezškodový priebeh poistenia členov KGK a nenaplnených očakávaných príjmov z vložného z „30“ výročia KGK:

- Vydanie mandátneho certifikátu
plnenie o 25345,22 € menej, t. j. 16,08 %
- Ostatné príjmy
plnenie o 12154,75 € menej, t. j. 39,23 %

Výnosy z analytickej evidencie, ktoré boli plánované na **50 000 €**, sa podarilo naplniť na **145,16 %**. Náklady z analytickej evidencie boli plánované na **50 000 €** a naplnili sa na **128,60 %**.

KGK v rámci organizácie 32. SGD bola zisková v sume **8 280,82 €**.

Náklady v rozpočte boli naplánované na **245 894,00 €** a čerpali sa na **90,19 %**. Z celkového pohľadu bol plánovaný rozpočet prekročený v položkách mzdy a odvody zamestnancov, ad hoc komisie, webová stránka komory a 30. výročie komory. Webová stránka komory reaguje na potreby celospoločenského smerovania a potreby vzdelávania v online priestore. Dôležitým konštatovaním je, že ak by KGK neorganizovala v uplynulom období 30. výročie KGK, jej hospodárenie by od covidových rokov opätovne vykazovalo ziskový rozpočet.

DR KGK konštatuje, že všetky orgány KGK v uplynulom roku hospodárili zodpovedne a rozpočet mali pre svoju činnosť naplánovaný správne. Výsledný rozpočet ovplyvnilo nenaplnenie očakávaných výnosov v po-

ložke ostatné príjmy/vložné na 30. výročie a RENO-MIA, a z tohto dôvodu sa nepodarilo dodržať plánovaný deficit **31 764 €**; KGK za rok 2025 hospodárila s reálnym deficitom **42 489,54 €**. Na SGD KGK hospodárili so ziskom **8 280,82 €**. Výsledky z analytickej časti, t. j. výnosy z SGD KGK za posledné roky dokazujú zodpovedné hospodárenie vedenia KGK.

Na základe zistených skutočností, DR KGK **odporúča** pri plánovaní a zostavovaní rozpočtu nezahrňovať do výnosových položiek poplatok za bezškodový priebeh poistenia profesijnej zodpovednosti AGK, keďže ide o nepredvídateľnú položku, a tým dochádza k skresleným informáciám o vyrovnanom/ziskovom alebo deficitnom návrhu rozpočtu.

DR KGK, zároveň poukazuje na potrebu plánovania „ziskového“ rozpočtu v rokoch organizovania ONLINE VZ, aby sa v rozpočte tvorila finančná rezerva na rok, v ktorom je potrebné zafinancovanie VZ konaného hybridne, resp. prezenčne.

Zároveň DR KGK konštatuje, že aktuálny zostatok z minulých období pre rok 2026, ktorý je **58 763,66 €** treba stabilizovať a začať udržiavať. Tento zostatok plní rezervu na finančné zabezpečenie chodu KGK, riešenie personálnych otázok KGK, organizovanie prezenčného VZ, nepredvídané výdavky (napr. mandátne certifikáty), aby KGK nemusela riešiť „dočasné“ finančné krytie bankovými produktmi, kým bude uhradené členské na príslušný kalendárny rok.

Účtovníctvo komory je vedené v súlade s predpismi pre účtovníctvo platnými v SR a vykonané kontroly potvrdili správnosť a pravdivosť vykazovaných a evidovaných údajov.

Na základe uvedeného DR konštatuje, že čerpanie financií prebiehalo v súlade so schváleným rozpočtom. Zároveň DR KGK konštatuje, že s finančnými prostriedkami sa nakladalo zodpovedne a hospodárne.

5. Revízia ročnej účtovnej závierky

Dozorná rada preskúmala ročnú účtovnú závierku, ktorá obsahuje súvahu zostavenú k 31.12.2025, súvisiaci výkaz ziskov a strát a poznámky obsahujúce prehľad významných účtovných zásad a metód. Na základe hospo-

dárskeho výsledku z účtovnej závierky komore nevznikla povinnosť zaplatiť daň z príjmov.

Dozorná rada konštatuje, že ročná účtovná závierka poskytuje pravdivý a verný obraz finančnej situácie KGK k 31.12.2025 a výsledok jej hospodárenia za rok 2025 je v súlade so zákonom o účtovníctve.

Vzhľadom na uvedené DR KGK odporúča VZ KGK schváliť ročnú účtovnú uzávierku KGK za rok 2025.

6. Zhodnotenie

DR KGK v tejto Revíznej správe sumarizuje členom KGK svoju činnosť za uplynulý rok. Kontrola v rámci platných predpisov je súčasťou činnosti a postavenia DR KGK a jej činnosť má slúžiť členom KGK.

Revízna správa DR KGK obsahuje zistené pozitíva a negatíva. Zistené nedostatky nemajú zásadný vplyv na fungovanie KGK.

V závere konštatujeme, že členovia orgánov KGK, členovia ad hoc komisií, redakčnej rady a zamestnanci KGK pracovali v uplynulom období zodpovedne a plnili zverené povinnosti.

Ing. Kamila Krigovská
predsedníčka Dozornej rady KGK

Uznesenie valného zhromaždenia Komory geodetov a kartografov, konaného 27. marca 2026

Valné zhromaždenie (VZ) Komory geodetov a kartografov (KGK):

A. Berie na vedomie

1. Správu o činnosti komory za rok 2025.
2. Správu o činnosti skúšobnej a autorizačnej komisie.
3. Správu o činnosti disciplinárnej komisie.
4. Revíznú správu dozornej rady.

B. Schvaľuje

1. Ročnú účtovnú závierku.
2. Rozpočet komory na rok 2026.
3. Výšku členského príspevku na rok 2026 pre:
 - a) člena KGK zapísaného v zozname alebo v registri vo výške **214 Eur** a jeho následnú valorizáciu podľa miery inflácie spotrebiteľských cien zverejnenej Štatistickým úradom SR pre predchádzajúci kalendárny rok,
 - b) dobrovoľného člena vo výške **50 Eur**,
 - c) emeritného člena vo výške **30 Eur**.
4. Minimálny príspevok do Sociálneho fondu solidarity vo výške **5 Eur**.
5. Návrh na zmenu dokumentu KGK Sociálny fond solidarity.

C. Ukladá

1. predstavenstvu KGK

- a) publikovať materiály z VZ KGK v periodiku Slovenský geodet a kartografa na webovej doméne KGK, *Termín: jún 2026*
- b) prerokovať diskusné príspevky z VZ KGK a zaujať k nim stanovisko, *Termín: apríl 2026*
- c) pokračovať v organizovaní pracovných stretnutí členov KGK na regionálnej úrovni, minimálne jedenkrát v roku, *Termín: priebežne*
- d) napíňať a vyhodnocovať úlohy vyplývajúce z dohôd o spolupráci uzatvorených s partnerskými organizáciami, *Termín: priebežne*
- e) plniť úlohy vyplývajúce z členstva KGK vo FIG a CLGE a koordinovať ich s partnermi KGK v zahraničí, *Termín: priebežne*
- f) v súčinnosti s partnermi KGK sa trvalo usilovať o zlepšenie postavenia geodetov v spoločnosti a na trhu práce, *Termín: priebežne*
- g) opätovne preskúmať záujem členov KGK o kartu Multisport, *Termín: september 2026*

2. odborným komisiám KGK

- a) vyhodnocovať, predkladať a presadzovať pripomienky členov k právnym a technickým predpisom, *Termín: priebežne*
- b) vyhodnocovať a presadzovať potreby členov súvisiace s výkonom činnosti autorizovaného geodeta a kartografa, *Termín: priebežne*

3. ostatným orgánom KGK

- a) vypracovať obsahový a časový plán práce na rok 2026, *Termín: máj 2026*
- b) pravidelne informovať členov KGK o svojich aktivitách, *Termín: priebežne*

1. všetkým členom KGK

- a) uhradiť členský príspevok podľa bodu B.3, *Termín: 30.04.2026*

2. členom KGK prihláseným na odber noriem

- a) uhradiť poplatok za elektronický prístup k vybranému súboru noriem vo výške **14,00 Eur**. *Termín: 30.04.2026*

Návrhová komisia:

Ing. Martina Bušniaková, Ing. Anna Holá,
Ing. Andrej Kubík

Krátke správy komory č. 15 – 33/2026

Krátka správa komory č. 15/2026 – Materiál k valnému zhromaždeniu

autor: Ing. Ingrid Geisseová, 06.03.2026

Vážený člen KGK,

v zmysle rokovacieho poriadku valného zhromaždenia vám krátkou správou posielame zásielku k valnému zhromaždeniu, ktoré sa uskutoční online 27.03.2026.

Predmetom rokovania VZ budú: program valného zhromaždenia, vyhodnotenie rozpočtu KGK za rok 2025, návrh rozpočtu KGK pre rok 2026, novelizácia dokumentu komory – Sociálny fond solidarity.

Prípadné návrhy, resp. pripomienky na úpravu dokumentov môžete zaslať do 25.03.2026. Následne budú prerokované na zasadaní P KGK 26.03.2025 a na VZ k nim P KGK zaujme stanovisko. Samozrejme sa tým neobmedzuje právo každého člena predkladať pozmeňujúce návrhy priamo na rokovani VZ.

Výšku členského príspevku odsúhlasí valné zhromaždenie. Termín úhrady podľa stanov je 30.04.2026.

Registrácia účasti na VZ, všetky hlasovania a voľby do orgánov komory budú prebiehať elektronickou formou cez hlasovaciu aplikáciu (HA).

Link na HA vám bude doručený pred VZ. Ak budete využívať inú e-mailovú adresu, ako evidujeme v komore, treba ju doručiť čo najskôr.

Ak chcete byť zastupovaný iným členom komory, v prílohe zasielame splnomocnenie, ktoré treba doručiť do 20.03.2026.

Na webe komory priebežne doplníme správy o činnosti orgánov komory, ktoré budú na VZ odprezentované.

Krátka správa komory č. 16/2026 – Stanovisko ÚGKK SR otázkam z regionálnych stretnutí KGK

autor: Ing. Ingrid Geisseová, 13.03.2026

Vážený člen komory,

Predstavenstvo Komory geodetov a kartografov v zastúpení regionálnych zástupcov

usporiadalo pre svojich členov koncom roka 2025 regionálne stretnutia, ktoré sa konali aj za účasti predstaviteľov Úradu geodézie, kartografie a katastra SR (ÚGKK SR). Z týchto stretnutí vyplynuli viaceré otázky a podnety, ktoré regionálni zástupcovia zosumarizovali a požiadali ÚGKK SR o ich výklad, resp. metodické usmernenie.

V prílohe Vám prikladáme stanovisko ÚGKK SR č. KO/2026/0012-15.

Krátka správa komory č. 17/2026 – GaKO 3/2026

autor: Ing. Ingrid Geisseová, 16.03.2026

Vážený člen KGK,

dovoľujeme si vás informovať o zverejnení nového čísla časopisu Geodetický a kartografický obzor (č. 3/2026).

V čísle nájdete hlavný článok z ČVUT Praha, ktorý porovnáva presnosť a kvalitu merania rôznymi geodetickými technológiami a prístrojmi, s cieľom určiť najpresnejšiu metódu pre geodetické aplikácie.

Súčasťou čísla sú aj informácie z medzinárodnej konferencie Geodézie a Důlní měřičtví 2025 XXXI, pracovné stretnutie odborníkov ÚGKK SR a ČÚZK na tému implementácie smernice INSPIRE a v rámci rubriky Spoločensko-odborná činnosť je zverejnený rozhovor s dekanou VŠB TU Ostrava a referáty zo seminárov a stretnutí.

Krátka správa komory č. 18/2026 – Global Surveyors' Day - 20 March 2026

autor: prof. Ing. Alojz Kopáček, PhD.,

19.03.2026

Vážený člen KGK,

dátum Svetového dňa geodetov je každý rok 21. marca. V roku 2026 tento dátum vychádza na sobotu. Každoročné online slávnostné podujatie pri tejto príležitosti a predstavenie víťaza Globálneho geodeta roka 2026 sa preto uskutoční o deň skôr.

Ponúkame vám výber registrácií:

Register here:

• 7:00am GMT virtual meeting registration:
https://us06web.zoom.us/meeting/register/ypMJNIRDSR6f2LU_GAXWMw

• 4:00pm GMT virtual meeting registration:
<https://us06web.zoom.us/meeting/register/6c6JctTOSb03fqGBIYfiPw>

Bližšie informácie:

https://www.fig.net/news/news_2026/03_globalsurveyorsday26.asp

Krátka správa komory č. 19/2026 –

Link na online prenos VZ, videonávod na hlasovaciu aplikáciu

autor: Ing. Ingrid Geisseová, 25.03.2026

Vážený člen KGK,

posielame vám link na online prenos VZ a videonávod na prácu v hlasovacej aplikácii.

Link na online prenos valného zhromaždenia bude spustený cca 1,5 hodiny pred začiatkom:

Registration Link - https://us06web.zoom.us/meeting/register/UYA2ia1ISPCEbutImBOL_g

Upozorňujeme, že vaša účasť na VZ sa nedá určiť z prihlásenia na tento link. Je určený

len na online prenos.

Pre vašu účasť je potrebná registrácia/prezentácia cez hlasovaciu aplikáciu, ktorá vám bude doručená s jedinečným PIN kódom.

Link na hlasovaciu aplikáciu s prideleným PIN kódom vám bude doručený večer 26.03.2026, prípadne ráno 27.03.2026 z adresy Aplikácia online hlasovanie <no-reply@galambos.com>.

Link bude generovaný na e-mail, ktorý ste potvrdili pre potreby VZ alebo ktorý evidujeme v našom zozname AGK. Prosím skontrolujte si aj nevyžiadanú poštu.

Prílohu krátkej správy tvorí videonávod k hlasovacej aplikácii.

27.03.2026 sa začne cca od 8.00 hod. registrácia/prezentácia cez hlasovaciu aplikáciu. Na registráciu vás vyzve moderátor VZ cez ZOOM.

Prosíme o vašu účasť. Tešíme sa na vás.

Krátká správa komory č. 20/2026 – Slovenský geodet a kartograf č. 1/2026
autor: Ing. Ingrid Geisseová, 30.03.2026
Vážený člen KGK,

na webe komory sme zverejnili prvé tohtoročné číslo https://kgk.sk/wp-content/uploads/2026/03/web_sgak_1_2026.pdf.

Hlavný odborný článok od dvojice autorov z Katedry geodézie Stavebnej fakulty, Ing. Ondrej Benko a doc. Ing. Marek Fraštia, PhD., sa zaoberá návrhom a experimentálnym overením **fotogrametrického zariadenia na individuálnu kalibráciu kódových nivelačných lát** založeného na metóde konvergentnej fotogrametrie. Cieľom práce je vytvoriť alternatívu k existujúcim laserovým interferometrickým komparátorom, ktorá zachová požadovanú vysokú presnosť kalibrácie pri súčasnom zjednodušení meracieho procesu a spracovania dát.

V rubrike **Názory, postrehy, návrhy a oznamy členov komory** prinášame prehľad **krátkych správ komory č. 82 – 88/2025** a č. 1 – 14/2026, ako aj **zoznam vzdelávacích podujatí a aktivít plánovaných na rok 2026**. Krátkym príspevkom doplneným fotodokumentáciou si pripomíname **oslavu 30. výročia založenia Komory geodetov a kartografov**. Súčasťou je aj doplnenie informácií z katastra nehnuteľností, prevzatých z **Katastrálneho bulletinu č. 1/2024** (2. časť), a reportáž z **volejbalového turnaja geodetov a ich sympatizantov**.

Tradične prinášame aj informácie **zo zasadnutí predstavenstva KGK, prehľad jubilan- tov v roku 2026**, ako aj aktuálne oznamy komory týkajúce sa zmien v zozname autorizovaných geodetov a kartografov. Prijemné čítanie prvého tohtoročného čísla bulletinu SGK.

Krátká správa komory č. 21/2026 – Uznesenie z VZ, list k úhrade členského príspevku pre rok 2026

autor: Ing. Ingrid Geisseová, 01.04.2026
Vážený člen KGK,

v prílohe vám posielame uznesenie z valného zhromaždenia 2026 a list s údajmi na úhradu členského príspevku pre rok 2026, poplatku za odber služby STN-online pre tých, ktorí sa prihlásili pre ďalšie obdobie a dobrovoľného minimálneho príspevku do SFS.

Údaje k platbe:

číslo účtu: **0011468434/0900**

bankové spojenie: Slovenská sporiteľňa

IBAN: SK31 0900 0000 0000 1146 8434
SWIFT: GIBASKBX
variabilný symbol: číslo pečiatky AGK
konštantný symbol: **0558**.

Ďakujeme za vašu účasť na valnom zhromaždení komory.

Krátká správa komory č. 22/2026 – Európske dny geomatiky

autor: Ing. Peter Repáň, 08.04.2026

Vážený člen KGK,

dávame vám do pozornosti konferenciu **Európske dny geomatiky**, ktorá sa bude konať v Brne 30.09.2026 – 04.10.2026 v hoteli **Courtyard by Marriott Brno******.

Ďalšie informácie nájdete v priloženej pozvánke alebo na stránke konferencie: Úvodní zpráva EDG 2026 – Geomatika v Evropě a budoucnost oboru

Tešíme sa na vašu účasť.

Krátká správa komory č. 23/2026 – Geoinformace ve veřejné správě 2026

autor: Karel Janečka, 10.04.2026

Posielame vám informáciu o konferencii:

Geoinformace ve veřejné správě 2026, porádá Česká asociace pro geoinformace (CA-GI) pod záštitou Ministerstva průmyslu a obchodu ČR.

Konference patří mezi nejvýznamnější odborné akce v oblasti využití geografických informačních systémů (GIS) a geoinformací v agendách veřejné správy.

Pravidelne se této vrcholné akce účastní a prezentují na ní novinky a trendy ve využívání geoinformací zástupci ústředních orgánů státní správy (ČÚZK, ČSÚ, MPO, MMR, MZE a MD), Digitální informační agentury (DIA) a reprezentanti krajských a místních samospráv a akademické sféry.“

Krátká správa komory č. 24/2026 – Smernica na evidovanie zastavaného územia obce v katastri nehnuteľností

autor: Ing. Ingrid Geisseová, 13.04.2026
Vážený člen KGK,

v prílohe vám posielame Smernicu na evidovanie zastavaného územia obce v katastri nehnuteľností číslo SM_ÚGKK SR_1/2026 s účinnosťou od 20. apríla 2026.

Krátká správa komory č. 25/2026 – GaKO 4/2026

autor: Ing. Ingrid Geisseová, 15.04.2026

Vážený člen KGK,

dovoľujem si vás informovať, že na webovej stránke GaKO je zverejnené nové číslo časopisu Geodetický a kartografický obzor (č. 4/2026).

V čísle nájdete rozsiahly hlavný článok o Odvetvovom informačnom stredisku Výskumného ústavu geodetického, topografického a kartografického v Českej republike. Zároveň nastala zmena vo vedení Zeměměřického úradu; od 1. marca je novým riaditeľom Ing. Jan Řezníček, Ph.D.

Krátká správa komory č. 26/2026 – Zmeny prístupu k údajom KN

autor: Ing. Ingrid Geisseová, 17.04.2026

Vážený člen KGK,

krátkou správou č. 14/2026 sme vám priniesli stanovisko ÚGKK SR o režime prístupu k údajom IS KN pre geodetov a následné poskytovanie týchto údajov klientom.

Úrad geodézie kartografie a katastra („ÚGKK“) poskytol na svojej webovej doméne užitočné informácie a Q&A k novele Katastrálneho zákona.

Zmeny v prístupe k údajom katastra: viac ochrany, údaje zostávajú dostupné | ÚGKK SR

Krátká správa komory č. 27/2026 – Legalizácia čiernych stavieb

autor: Ing. Ingrid Geisseová, 22.04.2026

Vážený člen KGK,

preposielame vám link na článok o **legalizácii čiernych stavieb** a zavedení inštitútu tzv. preskúmania spôsobilosti stavby na užívanie, ktorý ponúka prehľadný postup.

<https://www.ruzinovskeecho.sk/clanok/zlozite-temy-jednoducho-legalizacia-ciernych-stavieb>

Súčasne prikladáme link na **webinár ČIERNE STAVBY a ex offo konania v zmysle novej stavebnej legislatívy**, ktorý sa uskutoční 30.04.2026.

https://www.sora.sk/kurzy/cierne-stavby?utm_source=ig&utm_medium=paid&utm_campaign=120249947699000011&utm_term=120249947698970011&utm_content=120249947698960011&utm_d=120249947699000011&fbclid=PAZXhObgNhZW0BMABhZGkAas2sLycsmtzcnRjBmFwcF9pZA81NjcwNjcZNDMzNTI0MjcAAafHrhQrCk_TLEOVVAoWnHtisGVJQV-OS6mJwP8HSiopOTeQdK0c3sjgwPmiJQ_aem_anqnRmhJK-wA50knTeOooQ

Účasť na webinári je zaradená do sústavného vzdelávania AGK, potrebné je doručiť doklad o účasti/zaplatení.

Krátka správa komory č. 28/2026 – Závazný záujem o karty MultiSport

autor: Ing. Ingrid Geisseová, 24.04.2026

Vážený člen KGK,

VZ KGK zaviazalo P KGK opätovne preskúmať záujem členov KGK o karty MultiSport. Preposielame vám ponuku od spoločnosti Benefit Systems Slovakia s.r.o. na využívanie karty MultiSport z minulého obdobia, keďže po potvrdení od spoločnosti cena za kartu bude v rovnakej výške:

– 1. mesiac zadarmo,

– následne pri samofinancovaní 45 Eur/mesiac pri odbere do 30 kariet alebo 43 Eur/mesiac pri odbere viac ako 30 kariet.

Dávame do pozornosti, že z dôvodu nutnosti zriadiť samostatný bankový účet pre prijímanie platieb za karty, bude k sume za kartu pripočítaná aj suma administratívneho poplatku na vykrytie bankových poplatkov.

Posielame link na dotazník k vyjadreniu záväzného záujmu o vydanie karty MultiSport:

<https://forms.gle/kdverFxeELYwFAMaA>

Vaše odpovede očakávame do 31.05.2026.

Krátka správa komory č. 29/2026 – Seminár A.G.K.2026

autor: doc. Ing. Peter Kyrinovič, PhD., 28.04.2025

Vážený člen KGK,

posielame vám pozvánku na seminár pre autorizovaných geodetov a kartografov **A. G.K. 2026** s tematickým zameraním **Vytyčovací siete a vytyčovanie vyhradených stavieb**, ktorú organizuje Stavebná fakulta STU v Bratislave v spolupráci s KGK.

Seminár sa bude konať **04.06.2025** na fakulte STU v Bratislave.

Web seminára: http://www.svf.stuba.sk/kgde/seminar-a.g.k.2026.html?page_id=5870

Online registrácia: <http://conference.svf.stuba.sk/RegisterForm.aspx?id=7>

Vložené: 60,00 € s DPH

Krátka správa komory č. 30/2026 – Konferencia Connected Construction Days 2026

autor: Ing. Ingrid Geisseová, 30.04.2026

Vážený člen KGK,

preposielame vám pozvánku na 3-dňovú

odbornú konferenciu **Connected Construction Days 2026**, ktorá sa uskutoční **26. – 28.05.2026 v Brne**, a bude zaradená do sústavného vzdelávania AGK.

Program konferencie:

– prepojenie geodézie, projektovania, riadenia stavieb a strojov pomocou 3D dát, – budúcnosť stavebníctva v digitálnej ére, – BIM, open-BIM a dátové štandardy (IDS), – úlohy štátu, investorov a veľkých stavebných firiem, – reálne skúsenosti firiem ako STRABAG, PORR a technologických lídrov v čele s Trimble.

50+ odborných workshopov & Indoor EXPO OFFSITE EXPO – technológie v reálnej prevádzke – Pieskovňa Hrušovany pri Brne.

Krátka správa komory č. 31/2026 – CLGE Young Surveyors' Contest 2026

autor: Ing. Peter Repáň, 11.05.2026

Vážený člen KGK,

Rada európskych geodetov (CLGE) oznamuje spustenie **14. ročníka súťaže mladých geodetov CLGE 2026**, ktorá pokračuje vo svojom dlhodobom záväzku podporovať mladé talenty v geodetickej profesii v celej Európe.

Pozýva mladých geodetov a študentov (do 35 rokov) z celej Európy, aby prezentovali svoje bakalárske alebo magisterské práce, dizertačné práce, výskumné práce, profesionálne projekty alebo inovatívne nápady v oblasti geodézie, katastra, mapovania a geoinformácií.

Vybraní kandidáti budú pozvaní, aby prezentovali svoju prácu počas online finále, po ktorom budú vyhlásení víťazi.

Slávnostné odovzdávanie cien sa uskutoční počas konferencie INTERGEO 2026 v Mnichove v stredu 16. septembra 2026.

Krátka správa komory č. 32/2026 – GaKO 5/2026

autor: Ing. Ingrid Geisseová, 19.05.2026

Vážený člen KGK,

dovoľujeme si vás informovať, že na webovej stránke Geodetický a kartografický obzor bolo zverejnené nové číslo časopisu Geodetický a kartografický obzor (č. 5/2026).

Aktuálne číslo prináša zaujímavý hlavný článok autorov G. Nagya a T. Dekana zameraný na využitie údajov LLS pri identifikácii prekážok v letovej prevádzke.

Súčasťou vydania sú aj informácie zo **Sympozia REFAG 2026** (B. Korekáčová a M. Ferianc) a zo **105. zasadania Spoločnosti pre fotogrametriu a diaľkový prieskum**, ktoré

sa konalo pri príležitosti životného jubilea 90 rokov **doc. Ing. Jiřího Šímy, CSc.**, čestného člena SFDP.

Krátka správa komory č. 33/2026 – Kontaktné mailové adresy na katastrálnych odboroch okresných úradov

autor: Ing. Anna Holá, členka P KGK, predsedníčka Komisie pre KN a PÚ KGK, 05.06.2026

Vážený člen komory,

na základe vašich otázok vás informujeme k problematike adries na KO OÚ v súčasnosti. Ako sme vám oznamovali už v minulom roku, v spolupráci s ÚGKK SR a MV SR boli pre každý okres zriadené špeciálne e-mailové adresy „gp“ určené na zasielanie podkladov geodetom (zoznam je v prílohe). Ide o aliasové adresy, ku ktorým môže mať prístup viacero zamestnancov. V praxi to znamená, že ak je niektorý pracovník neprítomný, na žiadosť geodeta môže reagovať iný poverený zamestnanec a poskytnúť požadované údaje.

V tejto oblasti je naďalej platné metodické usmernenie USM z roku 2005, ktoré nebolo oficiálne zrušené. Hoci má usmernenie starší dátum, stále obsahuje dôležité ustanovenie:

Čl. III: *Správa katastra odošle elektronický dokument s pridelenými údajmi katastra späť vyhotoviteľovi geometrického plánu v deň doručenia žiadosti, najneskôr v nasledujúci pracovný deň.*

V prípade, že sa na žiadosti nereaguje v stanovenej lehote, je potrebné, aby samotní geodeti upozorňovali na túto skutočnosť príslušného prednostu okresného úradu, ktorý môže zabezpečiť dôslednejšie plnenie povinností zo strany vedúcich pracovníkov a zamestnancov katastra.

ÚGKK SR nemá možnosť priebežne kontrolovať, kto má prístup k jednotlivým adresám „gp“, kto ich sleduje, ani akým spôsobom sú žiadosti vybavované. Vytvorenie nového, podrobnejšieho zoznamu kontaktných osôb by bolo z organizačných dôvodov na pracoviskách katastra komplikované, a ani takéto riešenie by samo osebe nezaručilo včasné zaslanie odpovede geodetovi.

Kataster má zákonnú povinnosť reagovať na žiadosti geodetov. Uplatňovanie a vyžadovanie plnenia tejto povinnosti je však potrebné riešiť predovšetkým prostredníctvom vedúcich pracovníkov katastra a prednostov okresných úradov.

30. medzinárodné česko-slovensko-poľské geodetické dni

Lázně Bělohrad, ČR
Hotel Tree of life, Lázně Bělohrad.
Správa z pracovnej cesty

V Láznach Bělohrade sa 27.05.2026 – 29.05.2026 uskutočnili 30. medzinárodné česko-slovensko-poľské geodetické dni (obr. 1). Hlavným organizátorom bol Český svaz geodetů a kartografů. Spoluorganizátormi boli Slovenská spoločnosť geodetov a kartografov a Stowarzyszenie Geodetów Polskich. ČSP geodetické dni sa konali v hoteli Tree of life (obr. 2) v Láznach Bělohrade. Program bol tradične zložený z bohatej odbornej a spoločenskej časti. Odborná časť programu pozostávala z 5 blokov:

1. Informácie vedúcich predstaviteľov rezortov, zväzov, hostí
2. Moderná služba katastra nehnuteľností
3. Využitie inovatívnych geodetických postupov a technológií v praxi
4. Vzťah profesijnej komory, rezortov a zväzov v jednotlivých krajinách
5. Študentské referáty z oblasti geodézie

Prvý blok prednášok odznel v stredu 27.05.2024 v popoludňajších hodinách. Predstavitelia rezortov informovali o stave a súčasnom dianí v rezortoch, hodnotili dosiahnuté výsledky za uplynulé obdobie, informovali o novinkách a zámeroch. Predseda Českého úradu zeměměřičského a katastrálního Ing. Karel Štencel okrem iného informoval o špecifikách prebiehajúcej realizácie technických máp miest a o niektorých legislatívnych zmenách v rezorte súvisiacich napríklad so vznikom Českej komory zeměměřičů alebo so začlenením orgánov inšpekcie do organizačnej štruktúry úradu.

Podpredseda Úradu geodézie, kartografie a katastra SR Ing. Vladimír Stankovský informoval o riešení dôsledkov komplikovanej situácie v súvislosti s následkami hackerského útoku na katastrálne odbory okresných úradov začiatkom roka 2025 a naznačil niektoré témy novej koncepcie rezortu do r. 2040. Komplexnú informáciu o aktuálnych aktivitách, postupoch a kooperáciách v rámci rezortu, ale aj medzirezortných poskytol predseda poľského Hlavného úradu geodézie a kartografie Mgr. Ing. Andrzej Zylis. Záver 1. bloku bol venovaný histórii medzinárodných česko-slovensko-poľských geodetických dní (Helena Ryšková – ČSGK).

V druhom bloku predstavil Ing. Petr Souček, Ph.D. (ČÚZK) samoobslužný portál katastra a zememeračstva. Dôraz kládol najmä na skúsenosti získané v priebehu ročnej prevádzky portálu, zhodnotil doterajší vývoj a poskytol prehľad poskytovaných služieb a funkcionalít. Ing. Dušan Hanus (ÚGKK SR) prezentoval pohľad úradu na geometrický plán ako prostriedok na zabezpečenie kvalitných údajov katastra nehnuteľností. Informoval aj o špeciálnych službách pre geodetov na kontrolu niektorých častí geometrického plánu. Mgr. Ing. Szymon Szczerba informoval o možnostiach využitia otvorených dát z registra cien nehnuteľností, ich efektívneho zdieľania pre analýzu trhu a posilnenie transparentnosti trhu s nehnuteľnosťami.

Program prvého dňa pokračoval komentovanou prehliadkou mesta Lázně Bělohrad. Po návrate a večeri bol zorganizovaný spo-

ločenský integračný večierok spojený s hudbou a tancom.

Vo štvrtok 28.05.2026 dopoludnia pokračovalo rokovanie tretím blokom prednášok. Ing. Jan Vodák (Geodézie Východní Čechy s.r.o.) vo svojej prezentácii porovnával niekoľko typov skenovacích zariadení najmä z hľadiska presnosti, rýchlosti zberu dát a použiteľnosti pre rôzne druhy prác v teréne. Ing. Ján Bublavý (GKÚ) informoval o skúsenostiach a výsledkoch pilotného projektu prepracovania VKMt na VKMi s využitím súboru prevzatých meraní, výsledkov leteckého laserového skenovania a leteckého meračského snímkovania. Pre mnohých účastníkov podujatia bola mimoriadne zaujímavá prezentácia Skenovanie a modelovanie podzemných dutín cez vertikálne vyvrtané otvory na ochranu povrchov pred prebáraním. Jej autor Dr. hab. Ing. Tomasz Lipecki, (Prof. Uczelni – AGH Krakov) pútavo informoval o rozsiahlych problémoch v podlažiach stavieb (budovy, cesty) ako dôsledkoch banskej a priemyselnej činnosti v minulosti. Fenomény, ako prebáranie sa povrchu, pôdne zosuny, zatopenia v priemyselných oblastiach, napríklad v Hornom Sliezsku, majú potenciál spôsobiť veľké ekonomické škody často aj s tragickými následkami. Tradičné metódy merania sú pre ich predikciu nedostatočné, ale ich kombinácia s geofyzikálnymi metódami s vrtnými sondami a laserovým skenovaním s patentovaným skenerom ManDrill (poľský patent) umožňuje presné posúdenie geometrie dutín a následné vykonanie opatrení na ochranu povrchu.

Štvrtý blok prednášok bol venovaný vzťahom a spolupráci profesijných komôr, rezortov a zväzov. Legislatívne prostredie, úroveň a spôsoby spolupráce sú v spoluorganizátorských krajinách podujatia rôzne. Do júna 2023 bol jediným orgánom verejnej moci komplexne zabezpečujúci výkon štátnej správy v oblasti zememeračstva a katastra nehnuteľností v ČR Český úrad zeměměřičský a katastrální. O vzniku Českej komory zeměměřičů (01.07.2023), jej kompetenciách a činnosti a o skúsenostiach získaných

Obr. 1 • 30. medzinárodné česko-slovensko-poľské geodetické dni Hotel Tree of life, Lázně Bělohrad, ČR



Obr. 2 • Hotel Tree of life, Lázně Bělohrad, ČR





Obr. 3 • Dohody o vzájomnej spolupráci medzi KGK, ÚGKK SR a SSGK sa dlhodobo rozvíjajú

v prvých troch rokoch jej existencie informoval Ing. Martin Raška (ČÚZK). Pozornosť venoval aj súčasnému stavu a budúcemu smerovaniu spolupráce medzi Komorou a ČÚZK. Situácia v SR je odlišná. SSGK nepretržite pracuje už 35 rokov a KGK oslávila 30. výročie svojho vzniku. Tradícia interakcií ÚGKK SR, KGK a SSGK je teda naozaj dlhá a spolupráca plodná a intenzívna. Malým pripomenutím, že to tak naozaj je, bolo aj to, že prezentácia tejto témy vznikla v spoluautorskom kolektíve Ing. Miroslav Hudec (KGK), JUDr. Odeta Poldaufová (ÚGKK SR), doc. Ing. Lúbiča Hudecová, PhD (SSGK). Kooperácia prebieha v širokom zábere, vzťahy medzi týmito inštitúciami sú ukotvené v dohodách o vzájomnej spolupráci, sú stabilné a dlhodobo sa rozvíjajú (obr. 3). Akcentuje sa aj podpora profesijného rastu geodetov a kartografov, spolupráca pri tvorbe legislatívnych a technických predpisov, výmena odborných poznatkov a stanovísk, aj spolupráca pri tvorbe zásadných dokumentov pre rozvoj rezortu. O spolupráci hlavného geodeta krajiny s geodetickými a kartografickými organizáciami v Poľsku informoval Mgr. Marek Michalec (GUGiK – Hl. úrad geodézie a kartografie). V Poľsku doteraz nebola formálne vytvorená Komora geodetov, ktorá by predstavovala profesijnú samosprávu osôb s odbornou spôsobilosťou. Úlohu spolupracovať s profesijnými organizáciami má v zmysle zákona o geodetickom a kartografickom práve hlavný geodet krajiny (GGK). Základným prvkom tejto spolupráce je realizácia vzájomne uzatváraných formálnych dohôd, ako aj účasť zástupcov profesijných subjektov v kolegiálnych orgánoch pôsobiacich pri GGK. Okrem toho sa GGK snaží zapájať zástupcov geodetických organizácií do procesov súvisiacich so zmenami v právnych predpisoch alebo s vypracovaním smerov rozvoja geodetického a kartografického odvetvia. Záver bloku

patril jednému zo sponzorov podujatia. Prezentáciu spoločnosti 3gon Positioning s.r.o. predstavil Ing. Ondřej Váňa.

V rámci poobedňajšieho programu boli účastníkom ponúknuté dve veľmi zaujímavé aktivity. Jednou z nich bola prehliadka Pivovaru Nová Paka (obr. 4) spojená s ochutnávkou remeselných pív a s pohostením. Druhou bola návšteva Hospitalu Kuks (obr. 5), ktorý je časťou historického barokového zámku s bylinkovou záhradou. Záver dňa patril spoločenskému večeru so živou hudbou, rautom a tancom. Súčasťou programu bolo aj odovzdávanie ocenení a spomienkových predmetov zástupcom spoločností a zväzov (obr. 6).

Posledným rokovacím dňom bol piatok 29.05.2026. Bol odprezentovaný 5. blok prednášok, označený ako blok študentských referátov. Tu treba podotknúť, že väčšina referátov bola pripravená a spracovaná v spolupráci študentov, doktorandov a aj vyučujúcich na univerzitách účastníckych krajín. Odznali prezentácie na témy testovania presnosti inovatívnych senzorov GNSS prijímačov pri využívaní extrémnych náklonov výtyčiek (Zdeněk Frána, ČR), testovania ručného mobilného skenera v prípadovej štúdií na malom mostnom objekte (Ing. Ondrej Benko, SR). Zaujímavé informácie boli odprezentované v prednáške o využití fotogrametrie v digitálnej rekonštrukcii keramických nádob (Jerzy Liszewski, PR) – črepov starovekej keramiky pochádzajúcej z Blízkeho východu. V rámci prípadovej štúdie v katastrálnom území Pác (Ing. Hana Vesteg, SR) boli otestované možnosti získavania priestorových dát pomocou senzorových systémov umiestnených na pohybujúcich sa platformách – mobilných mapovacích systémoch. V rozsiahlej spoločnej poľsko-slovenskej prezentácii (Ing. Anna Malek, PR) boli



Obr. 4 • Prehliadka Pivovaru Nová Paka



Obr. 5 • Návšteva Hospitalu Kuks

predstavené výsledky z využitia údajov (ortofotomapa) z bezpilotných lietadiel (UAV) v pohraničných oblastiach Poľska a Slovenska, ktoré naznačujú výrazné zlepšenie presnosti a aktuálnosti informácií používaných v procesoch pozemkových úprav porovnaní so satelitnými údajmi. Posledná prednáška odborného programu (Ing. Krzysztof Ksiażek, PR) vyzdvihla význam bezkontaktných metód ako fotogrametria a laserové skenovanie pri diagnostike trhlin v stenách historických budov, ktoré umožňujú získavanie spoľahlivých údajov neinvazívnym spôsobom.

30. medzinárodné česko-slovensko-poľské dni boli ukončené o 12:30. Zástupcovia všetkých národných delegácií a aj mnohí hostia vyjadrili maximálnu spokojnosť s odborným a spoločenským programom i s celkovým zabezpečením konferencie.

Ing. Miroslav Hudec
delegát KGK

Obr. 6 • Odovzdávanie ocenení a spomienkových predmetov zástupcom spoločností a zväzov



CHCNAV

Zachyťte realitu v pohybe

Ručné laserové skenery

RS7



RS10



SLEDUJTE NÁS



GERASO
Autorizovaný distribútor

www.geraso.sk



S príchodom DJI Zenmuse L3 vstupujeme do úplne novej éry leteckého LiDAR mapovania. Kým Zenmuse L2 urobil letecký LiDAR dostupným pre drony Matrice 300/350 RTK, nový Zenmuse L3 predstavuje generačný skok navrhnutý exkluzívne pre platformu DJI Matrice 400. Je stavaný na masívnu efektívitu, prienik cez vegetáciu a mapovanie obrovských území z vysokých výšok.

Dokonalý prienik cez hustý porast: Vďaka 16 odrazom a o päťnásobne užšiemu laserovému lúčiu prenikne L3 aj cez mimoriadne hustú vegetáciu, aby spoľahlivo zamerlal skutočný terén.

Fotogrammetria bez kompromisov: Duálny 100 Mpx systém s mechanickou uzávierkou sníma plochu v 107° zábere. V jednom prelete tak získate špičkovú fotogrammetriu a dokonale ofarbené mračno bodov zároveň.

Gaussian Splatting: Aktualizovaný softvér DJI Terra prináša pokročilú fúziu dát pomocou Gaussian Splattingu, čím premieňa presné LiDAR dáta na fotorealistické 3D modely (digitálne dvojčky).

Porovnanie detailu mračna bodov medzi L2 a L3

Nasadenie technológie si vyžaduje profesionálne zázemie, školenia a technickú podporu. Ako oficiálny predajca DJI Enterprise pre Slovensko, spoločnosť 3gon Slovakia vám rada predstaví celý systém v praxi. Okrem nasadenia technológie vám pomôžeme aj so spracovaním dát – sme autorizovaným predajcom profesionálnych softvérov 3Dsurvey, Pix4D a Terrasolid.

Stojíme pri vás od prvého letu až po finálne výstupy.

3gon Slovakia, s.r.o., Priemyselná 2, 924 01 Galanta, www.3gon.sk, www.3gonshop.sk, info@3gon.sk, +421 31 550 15 46.

Leica TS20

- when it has to be right



Úplne nová generácia robotických totálnych staníc



Leica TS20 je nová generácia totálnych staníc s podporou umelej inteligencie, navrhnutá tak, aby spĺňala požiadavky dnešných geodetov a zároveň otvárala dvere možnostiam budúcnosti, ktoré prinesú neskoršie upgrady firmvéru.

Ide o totálnu stanicu s úplne novými technológiami. S novými a rýchlymi motormi, bezhranovým meraním až do vzdialenosti 1,8 km, rýchlym procesorom s neurónovým jadrom pripraveným na AI a operačným systémom LINUX, novým dotykovým displejom, vylepšeným ATR (s možnosťou presného cielenia aj na reflexné fólie) a neuveriteľným výkonom PowerSearch, ako i bleskurýchlym a presným diaľkomerom a fotogrametrickou kamerou s vysokým rozlíšením. Prístroj je navrhnutý tak, aby zvládol aj tie najnáročnejšie podmienky v teréne. Konštrukcia spĺňa odolnosť IP66, čo znamená úplnú prachotesnosť a vysokú odolnosť voči vode. Spoľahlivo pracuje v teplotách od -20 °C do +50 °C a odoláva až 100 % vlhkosti bez kondenzácie. Moderný 5" dotykový displej, integrované aplikácie Leica Captivate a automatické ostrenie ďalekohľadu zabezpečujú, že práca s prístrojom je intuitívna a efektívna. Leica TS20 dokáže navyše sama rozoznať typ hranola, na ktorý meriate, takže je eliminovaný ďalší zdroj chýb. Významnou súčasťou je aj digitálna konektivita. Prostredníctvom GeoCloud Drive môžu používatelia bezpečne ukladať dáta priamo z terénu do cloudu, zatiaľ čo služba GeoCloud Protect umožňuje sledovanie polohy prístroja, ako aj vzdialené zablokovanie prístroja, čo poskytuje ochranu proti krádeži a neoprávnenému používaniu. Vďaka novým senzorom je Leica TS20 najideálnejšou kombináciou s automatickou výtyčkou Leica AP20, ktorá automaticky aktualizuje výšku výtyčky a umožňuje meranie v ľubovoľnom náklone. Táto kombinácia znižuje počet chýb, zrýchľuje prácu a predstavuje aktuálne najmodernejšie riešenie dostupné na trhu.

Viac informácií o totálnej stanici Leica TS20 získate u výhradného distribútora Leica Geosystems na Slovensku, firme GEOTECH Bratislava, s.r.o. na tel. čísle 0910 111 268, alebo na www.geotech.sk.



Spoločnosť Emesent predstavila nový mobilný mapovací systém GX1, ktorý patrí medzi najzaujímavejšie svetové novinky v oblasti 3D laserového skenovania za posledné obdobie. Na rozdiel od mnohých SLAM riešení, ktoré kladú dôraz predovšetkým na rýchlosť zberu a vizualizáciu dát, GX1 sa snaží posunúť mobilné skenovanie bližšie ku geodetickej presnosti a rozšíriť jeho využitie aj na úlohy, aké boli donedávna doménou len klasických stacionárnych 3D skenerov.

Na osobné predvedenie kontaktujte autorizovaného distribútora Emesent pre Slovenskú republiku: Geotronics Slovakia, s.r.o., Račianska 77/A, 831 02 Bratislava, obchod@geotronics.sk, +421 918 579 733.

Systém integruje najpokročilejší Emesent SLAM algoritmus s LiDAR senzorm He-sai XT32M2X s dosahom až 300 m, výkonnú inerciálnu jednotku, RTK/PPK GNSS prijímač a sústavu štyroch 20 Mpx kamier do jedného kompaktného celku. LiDAR zaznamenáva takmer 2 milióny bodov za sekundu, pričom výrobca deklaruje presnosť jednotlivých meraní na úrovni 2 mm, lokálnu presnosť výsledného mračna bodov približne 5 mm a globálnu presnosť 5 – 10 mm. Integrovaný 448-kanálový GNSS prijímač podporuje RTK aj PPK spracovanie, čo umožňuje efektívne georeferencovanie dát priamo do vybraných súradnicových systémov.

Obrazovú dokumentáciu zabezpečujú štyri kamery poskytujúce 360° horizontálne a 284° vertikálne pokrytie. Výsledkom je farebné mračno bodov doplnené o 80 Mpix panoramatické snímky, ktoré uľahčujú interpretáciu a následné spracovanie dát.

GX1 je možné používať na geodetickej výtyčke, na batohu, ručne alebo na vozidle. Hlavné uplatnenie nachádza pri dokumentácii skutkového stavu priemyselných objektov, stavebných projektov, historických pamiatok či tvorbe BIM. Kombinácia vysokej mobility, integrovaného GNSS a Emesent SLAM algoritmov robí z GX1 jednu z technologicky najzaujímavejších novinek v oblasti mobilného 3D mapovania roku 2026 a zároveň naznačuje ďalší smer vývoja mobilného 3D mapovania – smer k vyššej presnosti, automatizácii a efektívnosti geodetických meraní.

Profesionálny GNSS prijímač Stonex S950

s laserovým diaľkometerom



Talianska spoločnosť Stonex priniesla na trh nový výkonný GNSS prijímač Stonex S950, ktorý ponúka nové možnosti pri meraní s technológiou GNSS. S950 prináša malé kompaktné telo s možnosťou merania nedostupných bodov pomocou laserového diaľkometra a funkciu vizuálneho vytyčovania pomocou kamery v reálnom čase. Samozrejmosťou je taktiež meranie s naklonenou výtyčkou až do 60°. Anténa je vybavená integrovaným 4G (LTE) modemom a vstavanou batériou na celodenné meranie. Veľkým prínosom je taktiež sledovanie GPS frekvencie L5, ktorá je bez akýchkoľvek príplatkov. GNSS prijímač prijíma všetky dostupné satelitné systémy – GPS, GLONASS,

GALILEO, BEIDOU a QZSS – spolu 1 408 kanálov. Súčasťou prijímača je aj osadené UHF rádio, ktoré možno kedykoľvek aktivovať pomocou licencie.

Laserový diaľkometer ponúka rýchlu možnosť ako odmerať body (polohu aj výšku), ktoré nie sú dostupné na meranie pomocou klasického GNSS prijímača (body za plotom, na fasádach budov, stromy, mimo GNSS signálu atď.). Užívateľ vidí priamo počas merania veľ-

mi dobre viditeľný zelený laserový lúč a jednoducho sa orientuje pomocou kamery, z ktorej sa obraz zobrazuje priamo v kontrolnej jednotke. Súčasťou GNSS prijímača je aj overená funkcia vizuálneho vytyčovania pomocou 2 kamier.

GNSS prijímač Stonex S950 spolu s modernou kontrolnou jednotkou Stonex S60 s výkonným poľným softvérom Stonex Cube-a, poskytuje naozaj výkonné riešenie pre každodennú geodetickú prax za veľmi priaznivú cenu. Softvér taktiež komunikuje s totalnými stanicami Stonex, čo umožňuje vykonávať integrované meranie v jednej kontrolnej jednotke a v jednom projekte.

Všetky potrebné informácie získate na našej stránke www.geopriestor.sk, alebo priamo na: info@geopriestor.sk a +421 907 821 224.

Informácie zo zasadania predstavenstva KGK 26.02.2026 v Bratislave

Krátka novela zákona NR SR č. 215/1995

Na základe možnosti zaradenia krátkej novely zákona NR SR č. 215/1995 v rámci novely stavebného zákona, komora spracovala návrh znenia § 6.

Návrh KGK § 6 – rozšírenie kompetencií pre AGK s oprávnením typu „A“ na drobné a jednoduché stavby.

Pôvodne bol zámer doplniť bod c), avšak návrh je vzhľadom na korektné rozdelenie kompetencií medzi „A“ a „B“ rozšírený aj na úpravu ostatných bodov.

Diskusia:

Ing. Kožár – navrhuje po konzultácii aj so SAK nepredkladať žiadnu novelu. Prikláňajú sa ku komplexnej zmene zákona č. 215/1995. Už dlhodobo nie sú autorizačné skúšky pre „A“ a „B“ rovnocenné. Pri zmene rozsahu oprávnení by mala prebehnúť diskusia aj s členskou základňou. Nevidí dôvod, prečo by automaticky ad hoc mal AKG s oprávnením „A“ získať novú kompetentnosť. Rýchlou novelou sa môže prehliadnúť ďalší možný rozpor s inou legislatívou.

Prof. Kopáček – v súčasnosti je evidovaný rozpor medzi stavebným zákonom, ktorý vyžaduje autorizáciu vytyčovania jednoduchých a drobných stavieb a zákonom č. 215 a definovaný je rozsah mapových diel.

Ing. Kubík – ak sa presunú kompetencie na „A“, má to dosah aj na skúšky osobitnej odbornej spôsobilosti. Stretol sa s otázkou, prečo by potom napr. AGK s typom oprávnenia B“ nemohol spracovať jednoduchý GP, kde je vyriešený stav registra C.

Ing. Hudec – spolu s prof. Kopáčikom mali veľkú snahu, aby sa nateraz dostali do kartografického znenia navrhovanej zmeny. Po diskusii však konštatuje, že sa prikláňa k názoru regulovať § 6 v intenciách ako je definovaný doteraz a venovať sa jeho budúcemu zneniu spolu s členskou základňou.

Prof. Kopáček – na základe diskusie komora navrhuje otvorenie obsahu skúšok osobitnej odbornej spôsobilosti vykonávaných na ÚGKK SR a výraznejšie zastúpenie členom orgánov komory v skúšobnej komisii na ÚGKK SR.

Návrh ÚGKK SR – skrátenie dĺžky odbornej praxe pre typ oprávnenia „A“ na 3 roky

Komora nebude podporovať navrhovanú zmenu skrátenia dĺžky odbornej praxe z 5 na 3 roky. V opačnom prípade bude komora trvať na odčlenení skúšok a vydávaní iných osvedčení o osobitnej odbornej spôsobilosti.

Prof. Kopáček – na stretnutí na ÚGKK SR ponúkol osobnú iniciatívu na manažovanie tvorby nového znenia zákona č. 215/1995. Zostavený pracovný tím bude pokračovať v začatých rokovaniach, s cieľom v horizonte 1 roka vygenerovať návrh nového zákona.

Hlasovanie za znenie § 6 bez zmeny kompetencií medzi AGK „A“ a „B“ a jeho zosúladenie so stavebným zákonom.

P KGK za: 7, proti: 1

Pozvaný hosť Ing. Stankovský – podpredseda ÚGKK SR

Predseda predstavenstva prof. Kopáček privítal na rokovaní Ing. Stankovského, podpredsedu ÚGKK SR.

Ing. Stankovský predložil návrh § 6 od úradu. Informoval tiež o návrhu na skrátenie odbornej praxe pre držiteľov oprávnenia typu „A“ na 3 roky. Zdôvodnil to riešením situácie nedostatku úradných overovateľov. V minulosti mali zásadné pripomienky k novele zákona č. 215/1995 od právnikov z iných ministerstiev k pokutám a k dĺžke odbornej praxe. Hľadajú sa aj ďalšie formy riešenia, napr. prepojenia medzi katastrami, zjednotenie úradného overovania, e-GP.

Diskusia:

Prof. Kopáček – informoval Ing. Stankovského o predchádzajúcej diskusii P KGK k predloženým návrhom. Komora trvá na odčlenení AGK „A“ a úradných overovateľov v obsahu skúšok osobitnej odbornej spôsobilosti a dĺžky praxe.

Ing. Stankovský – nie je možné rozdelenie AGK a úradných overovateľov, ani v skúškach, ani vo vystavených osvedčeniach. Musia byť na rovnakej vzdelanostnej úrovni.

Prof. Kopáček – v komore uvedeným návrhom vznikne duálny režim členov. V zákone je stanovené, že odborná prax musí byť vykonaná v oblasti vybraných činností § 6 a) – e), nie akákoľvek. Skúšobná komisia ÚGKK SR aktuálne nevyžaduje ku skúške osobitnej odbornej spôsobilosti ani predloženie GP.

Ing. Hudec – návrh nevyrieši problém na katastroch a skomplikuje to situáciu v komore. Návrh predpokladá zvýšenie kompetencií a znižovanie nárokov pre AGK „A“.

Ing. Kožár – zníženie kritérií nie je riešením, kľúčová má byť kvalita a právna istota. Definoval aktuálne problémy: preradenie rezortu zo špecializovanej štátnej správy, málo sa využíva potenciál AGK v seniorskom veku, neatraktívnosť pozície, nevyužívajú sa technické možnosti na overovanie naprieč Slovenskom, automatizácia procesu úradného overovania.

Ing. Repáň – dlhodobým problémom na katastroch sú personálna a mzdová politika, malo by sa uplatňovať odobratie pečiatok v prípade nekvalitných prác AGK, v Európe je požadovaná odborná prax 3 – 8 rokov.

Ing. Bobiková – záujem o skrátenie odbornej praxe je evidované hlavne u komerčných geodetov, nie v štátnej správe.

Ing. Holá – uvedené riešenie je cesta zníženia kvality.

Ing. Krigovská – v Banskobystrickom kraji kolabujú katastre a ani nulová odborná prax problém nevyrieši. Skôr je možnosť v rámci kraja vytvoriť napr. miesto v rámci pracovnej štruktúry, aby si v prípade potreby konkrétny kataster mo-

hol zadať požiadavku na tzv. „rezervné miesto“ pre úradného overovateľa na určité obdobie. Zamestnanci by mali byť priebežne školení, aby sa ich odbornosť zvyšovala.

Ing. Stankovský – školenia sú v štádiu riešenia, problém je so zaplatením školiteľov (cudzích zamestnancov), je dohodnutý na stretnutí s novým riaditeľom školiacich systémov, kde by si navrhli možný postup. Na MV SR neexistujú presuny pracovníkov, osoby nad 65 rokov nie sú prijímané do štátnej služby. Osobne si myslí, že skrátenie odbornej praxe neznižuje kvalitu prác. Poďakoval sa za možnosť zúčastniť sa zasadania P KGK k vyjasneniu si návrhov k novele zákona č. 215/1995.

Prof. Kopáček – zhrnutie diskusie, prevláda väčšinový názor – v rámci aktuálneho návrhu novely zákona č. 215/1995 nemeniť kompetencie medzi „A“ a „B“, vykonať len úpravy na jeho zosúladenie so stavebným zákonom.

Návrh rozpočtu pre rok 2026

V návrhu rozpočtu pre rok 2026 sú zapracované nasledujúce úpravy:

Výnosy

- členský príspevok zvýšený o infláciu spotrebiteľských cien k XII. 2025: 4 %,
- upravené sú príjmy zo vzdelávacieho portálu,
- upravený je odhad pre vydanie MC v roku 2026 na 50 záujemcov,
- v rámci príjmov je upravená položka reklám aj o sponzorský príspevok a dary komore .

Náklady

- úprava položiek Digitálne služby a Medzinárodné aktivity komory. Predsedníčka SSGK informovala predsedu P KGK o príprave odborného programu 30. medzinárodných česko-slovensko-poľských geodetických dní, ktoré sa uskutočnia v Bělohrađe, ČR. Jeden z bodov programu sa bude venovať téme – **Vzťah profesijnej komory, rezortu a spoločnosti. SSGK žiada, aby sa na podujatí zúčastnil oficiálny zástupca komory aj s prednáškou.**
 - v rámci vzdelávacieho programu je v príprave online seminár, ktorý bude obsahovať 4 prednášky k vytyčovaniu jednoduchých a drobných stavieb
 - legislatíva, metodika vytyčovania, príklady z praxe a záverečný test.
- Návrh počíta so stratou 215,50 Eur.

Valné zhromaždenie 2026 – správy orgánov KGK, organizácia

Vedením valného zhromaždenia predstavenstvo poverilo prof. Ing. Alojza Kopáčka, PhD. a Ing. Miroslava Hudeca. Osobnú účasť potvrdili Ing. Bobíková, PhD., Ing. Kriegovská.

Správy orgánov KGK

Správy o činnosti orgánov komory je potrebné poslať do kancelárie KGK 1. marcový týždeň. Za prípravu správ sú zodpovední predsedovia orgánov KGK.

Ing. Kriegovská – revíziu správy DR KGK nie je možné doručiť v danom termíne, keďže zasadanie DR KGK sa uskutoční 05.03.2026 z dôvodu dodania ročnej uzávierky. Predsedníčka DR doručí revíziu správy bezodkladne po jej prerokovaní a odsúhlasení DR KGK.

Rôzne

Legislatíva

Novela SZ – pripomienky KGK boli odoslané v rámci MPK.

Záštitá

Záštitu nad podujatím **Evropské dny geomatiky 2026** prevzal ÚGKK SR a ÚUPaV SR. Predbežne neevidujeme vyjadrenie osloveného MPaRV SR.

Online stretnutie s prezidentkou FIG

Prebehla diskusia o témach:

- ako ďalej s členským príspevkom,
- v súvislosti s výpadkom príjmov pri organizovaní WW 2025 v Brisbane (Austrália) bol predložený návrh na zriadenie komisie, ktorá bude posudzovať kandidatury na organizáciu WW, kongresov a VZ FIG po roku 2028,
- pripravuje sa dotazník – aký je prínos, očakávania od FIG pre jednotlivé členské organizácie? Doteraz prevládali globálne témy (partner pre OSN, WHO, riešenie problémov cunami, potravín pre africké krajiny, udržateľnosť vývoja....).

Verejné obstarávanie a dokladovanie oprávnení

Ing. Kubík – vhodné by bolo otvoriť túto tému, keďže sa v podmienkach súťaží požaduje predkladanie oprávnení v zmysle § 6. Nie je špecifikované, koľko to má byť osôb, na

pr. 1 osoba s celým požadovaným rozsahom „C“, alebo 2 osoby „A“ a „B“.

Prof. Kopáček – komora sa vyjadruje ku konkrétnym prípadom, nemožno to zovšeobecniť. Najvhodnejšie je reagovať obstarávateľovi na konkrétnu súťaž.

Komora môže spracovať návrh stanoviska.

Vracanie pečiatok u pozastavených, vyčiarknutých a zosnulých AGK

DR KGK potvrdzuje pretrvávajúci problém vracania pečiatok. Navrhuje informáciu zdôrazniť v správe DK KGK.

Možno v budúcnosti by sa v zákone stanovil deň pozastavenia až dňom doručenia všetkých náležitostí (aj pečiatky) do kancelárie komory.

Prof. Kopáček – v rozhodnutí P KGK je definované ustanovenie zákona, podľa ktorého potrebné vrátiť pečiatku do 7 dní.

Cenník administratívnych činností

Tajomníčka KGK predložila návrh cenníka administratívnych činností:

Uznesenie 135/2026 Z č. 2/2026

Predstavenstvo v súlade s ustanovením § 4 písm. j) zákona č. 487/2021 Z. z. o Komore geodetov a kartografov schvaľuje Cenník administratívnych činností.

Z: predstavenstvo KGK

T: 26.02.2026

Dobrovoľný člen

Vhodné by bolo doriešiť v štatúte DČ, či sa príspevok platí v plnej výške počas celého roka alebo jeho alikvótna časť.

Prof. Kopáček – najvhodnejšie je, aby výška príspevku bola po celý rok v plnej výške.

Uznesenie 136/2026 Z č. 2/2026

Členský príspevok dobrovoľného člena je určený ako ročný poplatok a uhrádza sa v plnej výške bez ohľadu na dĺžku trvania členstva v danom kalendárnom roku.

Z: predstavenstvo KGK

T: 26.02.2026

Odborný program na regionálne stretnutia

Témy z odborných seminárov sa v posledných rokoch opakujú aj na regionálnych stretnutiach. DR KGK navrhuje, aby z otázok spracovaných z RS bol Úrad požiadaný o prípravu prednášok na budúce RS. Možná téma – evidovanie stavieb v katastrí (zobrazenie priebehu stavieb, aké prvky stavieb merať, nadzemné a podzemné časti, presah terasy, odkvap....).

Informácie zo zasadania predstavenstva KGK

26.03.2026 v Bratislave

Pripomienky k SZ

Prof. Kopáčik – Komora prijala pozvanie na online rozporové konanie, ktorého sa zúčastnili JUDr. Poldaufová a Mgr. Šoltysová (ÚGKK SR) a prof. Kopáčik (KGK). Komora predložila rovnaké pripomienky ako ÚGKK SR – z piatich pripomienok bola akceptovaná 1, čiastočne akceptované 2 a zamietnuté boli 2.

K novelizačnému bodu 25

Žiadame upraviť znenie § 3 ods. 2 takto: V § 3 ods. 2 sa za slovo „Budova“ vkladajú slová „je pozemná stavba pevne spojená so zemou, ktorá“, a slová „sústredená zastrešená stavba, ktorá“ sa nahrádzajú slovami „v prevažujúcej časti ohraničená obvodovými stenami a strešnou konštrukciou a“.

Po konaní – akceptované.

Vloženie nového novelizačného bodu, ktorý upraví znenie § 5: „Za zmenu dokončenej stavby sa považuje aj rozdelenie dokončenej stavby na dve alebo viac stavebnotechnicky oddelených a funkčne samostatných stavieb so samostatnými vstupmi a samostatným napojením na technickú infraštruktúru alebo ktoré vytvárajú samostatný predmet evidencie podľa osobitných predpisov. (xy)“.

Rozpor – ide o stavebné úpravy, ktorými sa dosiahne rozdelenie stavby a následne sa urobí zmena v užívaní stavby, čím sa určí nový spôsob užívania.

Po konaní – neakceptovaný návrh, akceptovaný výklad postupu zo strany MD SR.

Vloženie nového novelizačného bodu, ktorý upraví znenie § 40:

V § 40 ods. 2 sa na konci vkladá nová veta, ktorá znie: „Hlavný geodet na stavbe má oprávnenie na autorizačné overenie výsledkov vybraných geodetických a kartografických činností podľa osobitného predpisu. (xz)“.

Poznámka pod čiarou k odkazu 17 znie: „17) § 8 zákona č. 215/1995 Z. z. o geodézii a kartografii v znení neskorších predpisov.“

Rozpor nad rámec

Po konaní – akceptované, bude upravené znenie navrhovanej vety, ale s obsahom zhodným s návrhom a odkazom na § 8 zákona č. 215/1995 Z. z.

K novelizačnému bodu 75:

Žiadame upraviť znenie § 42 ods. 1 takto: V § 42 ods. 1 sa za slová „drobnú stavbu“ vkladajú slová „alebo terénnu úpravu“ a slovo „vyžaduje“ sa nahrádza slovom „nevyžaduje“. Rozpor – Akceptácia by znamenala, že geodet by musel vytyčovať aj drobné stavby.

Po konaní dohodnuté – drobné stavby a terénne úpravy nemusí vytyčovať geodet.

K novelizačnému bodu 94 a úprava § 63 ods. 6 a 7:

Podľa § 63 ods. 7 zákona sa v prípade ohlásenia stavieb vyžaduje overenie projektu stavby. Správny orgán je povinný vybaviť ohlásenie do 30 dní odo dňa jeho doručenia, a to overením projektu stavby na ohlásenie a vydaním overovacej doložky. Ak však správny orgán projekt ohlásenej drobnej stavby alebo stavebnej úpravy v uvedenej lehote neoverí, nastupuje právna fikcia, podľa ktorej sa má za to, že overovaciu doložku vydal.

Doplní sa v § 63 ods. 10 na konci „Po uskutočnení stavby zabezpečí vlastník stavby pre účely aktualizácie katastrálneho operátu porealizačné zameranie stavby a geometrický plán.“

Po konaní sa návrh nedoplní textácia § 63 ods. 10 – stavebník na zápis stavby do KN predloží GP a doložku o ukončení stavebných prác ohlásenej stavby vydanú stavebným úradom. Vydanie doložky rieši zákon na inom mieste. Takéto riešenie je akceptované zo strany ÚGKK SR a KGK.

Valné zhromaždenie 2026 – program, návrhy na hlasovanie, návrh uznesenia

Organizácia

Všetky materiály predkladané na VZ boli odoslané technickému zabezpečeniu online prenosu VZ KGK.

Účastníkom VZ – členom komory bol krátkou správou odoslaný link na online prenos valného zhromaždenia (v prostredí ZOOM) s informáciou, že osobitný link na hlasovanie aplikáciu s prideleným PIN kódom bude doručený pred VZ.

Registrácia/prezentácia cez hlasovaciu aplikáciu sa začne 27.03.2026 od 8.00 hod a účastníci k nej budú vyzvaní moderátorom VZ cez ZOOM. Predseda privíta účastníkov v súlade s navrhovaným programom VZ o 9:00 hod., poverí vedením VZ predsedajúceho a v prípade neuznášania schopnosti VZ sa udelí slovo pozvaným hosťom.

Z pozvaných hostí sa o slovo už vopred prihlásili Ing. Mgr. Gocníková, predsedníčka ÚGKK SR, Ing. Stankovský, podpredseda ÚGKK SR a Ing. Uhlík, predseda KPÚ a ZZ-GK. Po vystúpení hostí bude priestor na otázky od členov.

Program VZ môže byť schvaľovaný až v prípade dosiahnutia uznášaniaschopnosti VZ KGK alebo po jednej hodine od začiatku rokovania VZ KGK, t. j. o 10:00 hod.

Program

K programu VZ boli doručené od členov 2 návrhy na zaradenie do rokovania:

1. Ing. Miroslav Melich – Žiadosť o zaradenie hlasovania na VZ k opätovnému zisteniu záujmu členov KGK o kartu Mulitsport pod záštitou komory.

Diskusia: nie je dôvod vracáť sa k tejto téme, ak má člen komory záujem o hlasovanie, musí dať návrh na zaradenie do programu VZ.

2. Ing. Ján Nývlt – Návrh na úpravu SFS: Má za to, že dokument počíta len s priaznivými okolnosťami priznania. Nie je jas-

ný postup v situácii, keď by boli vyčerpané prostriedky fondu a prišli by ďalšie nečakané žiadosti. Nehovorí sa ani o počte priznaní podpory, sú možné opakované priznania alebo je možná napr. mesačne opakovaná podpora 500 EUR ?

Ak ide o priznanie jednorazovej pomoci, navrhujem úpravu dokumentu:

čl. 3 v 2. vete ods. 4 „Podpora z fondu KGK môže byť priznaná jednorazovo v maximálnej výške 500 Eur.“

Diskusia: P KGK uprednostňuje skôr individuálne posudzovanie nároku na SFS, v prípade pozmeňovacieho návrhu by sa možnosť priznania príspevku obmedzila napr. na 1 príspevok/rok/osobu.

Účtovná závierka, daňové priznanie za r. 2025

Výsledky ročnej účtovnej závierky zostavenej k 31.12.2025

Výnosy v roku 2025

Činnosť podnikateľská zdaňovaná:

36 434,00 Eur

Činnosť hlavná nezdaňovaná:

225 041,19 Eur

Spolu:

261 475,19 Eur

Náklady v roku 2025

Činnosť podnikateľská zdaňovaná:

52 128,83 Eur

Činnosť hlavná nezdaňovaná:

245 785,38 Eur

Spolu:

297 214,21 Eur

Dozorná rada preskúmala ročnú účtovnú závierku, ktorá obsahuje súvahu zostavenú k 31.12.2025, súvisiaci výkaz ziskov a strát a poznámky, ktoré obsahujú prehľad významných účtovných zásad a metód. Na základe hospodárskeho výsledku z účtovnej závierky komore nevznikla povinnosť zaplatiť daň z príjmov.

Dozorná rada konštatuje, že ročná účtovná závierka poskytuje pravdivý a verný obraz finančnej situácie KGK k 31.12.2025 a výsledok jej hospodárenia za rok 2025 je v súlade so zákonom o účtovníctve.

Vzhľadom na uvedené DR KGK odporúča VZ KGK schváliť ročnú účtovnú závierku KGK za rok 2025.

Predstavenstvo KGK berie na vedomie výsledok ročnej účtovnej závierky a správu DR KGK.

Daňové priznanie

V zmysle zákona o dani z príjmov, Komora geodetov a kartografov je daňovník, ktorý nie je založený alebo zriadený na podnikanie. Táto osobitosť spočíva vo vymedzení príjmov, ktoré sú u tohto okruhu daňovníkov zdaňované. Predmetom dane podľa § 12, ods. 2 sú príjmy z činnosti, ktorými je dosiahnutý zisk.

Hospodársky výsledok pre rok 2025

Výsledok hospodárenia pred zdanením:

- 36 439,02 Eur

Základ dane:

- 15 510,93 Eur

Daň:

0,00 Eur

KGK podá daňové priznanie k dani z príjmov právnickej osoby na Daňový úrad Bratislava v zmysle zákona do 31.03.2026. Daňové priznanie vypracovala účtovníčka Ing. Monika Hanzenová.

Uznesenie 143/2026 Z č. 3/2026

Predstavenstvo KGK berie na vedomie výsledok hospodárenia a ukladá podať daňové priznanie v termíne.

Z: Ing. Geisseová

T: 31.03.2026

Rôzne

Komisia pre medzinárodné vzťahy

Prof. Kopáčík oslovil potenciálnych členov novej komisie:

Doc. Ing. Erdélyi, PhD. predseda, Ing. Gasparik, prof. Ing. Kopáčík, PhD. (prepojenie na FIG), Ing. Repáň (prepojenie na CLGE).

Komisia bude vykonávať svoju činnosť v súlade s vnútornými dokumentmi komory. Úlohou komisie bude naviazať kontakty s partnerskými organizáciami v okolitých krajinách, do jesene pripraviť zmluvy o spolupráci a pozvať zástupcov na 33. SGD. Na konferencii pripraviť slávnostné podpísanie zmlúv o spolupráci.

Uznesenie 144/2026 Z č. 3/2026

Predstavenstvo KGK zriaďuje Komisiu pre medzinárodné vzťahy KGK, v zložení podľa textu.

Z: predstavenstvo KGK

T: 26.03.2026

Vydavateľstvo Verlag Dashöfer

Prof. Kopáčík – oslovili ho na pokračovanie spolupráce. Na webovej stránke je zverejnený podcast Novinky a odborné informá-

cie z Komory geodetov a kartografov v roku 2025 autora prof. Kopáčíka. Vydavateľstvo Verlag Dashöfer je poskytovateľom odborných informácií zameraných na prax a jednoduché využitie pri práci v rôznych oblastiach. Spektrum produktov zahŕňa odborné portály, videosemináre, online publikácie, odborné knihy a časopisy. Organizujú aj odborné semináre, certifikované kurzy a konferencie – v prezenčnej (fyzickej) aj online forme.

Produktové portfólio firmy je zamerané na profesionálov a manažerov z rôznych oblastí a v súčasnosti pripravujú sériu webinárov k novému stavebnému zákonu z pohľadu geodetov. Pre zodpovedanie komentárov budú k dispozícii zástupcovia komôr a odborníci z praxe.

Pripraví návrh zmluvy o spolupráci pre KGK, pričom prístup k obsahu webinárov by bol pre členov KGK zadarmo.

30. medzinárodné česko-slovensko-poľské geodetické dni

V rámci programu 30. medzinárodných Č-S-P geodetických dní, ktoré sa uskutočnia v Bělohrađe, ČR, je pripravovaná téma - Vzťah profesijnej komory, rezortu a spoločnosti. SSGK žiada, aby sa na podujatí zúčastnil oficiálny zástupca komory aj s prednáškou.

KGK bude reprezentovať Ing. M. Hudec.

Zverejnenie zápisníc DR KGK

DR KGK požiadala o zverejnenie svojich zápisníc na webe komory.

Informácie zo zasadania predstavenstva KGK

23.04.2026 v Bratislave

Aktualizovaný zoznam emailových adries KO

Ing. Holá – KGK prijala podnet od svojho člena týkajúci sa spracovania kontaktov na pracovníkov katastra, ktorí prichádzajú do styku s činnosťou geodetov.

V spolupráci ÚGKK SR a MV SR boli zriadené špecifické e-mailové adresy „gp“ pre každý okres, určené na zasielanie podkladov geodetom. Ide o aliasy, ku ktorým môže mať prístup viacero pracovníkov, čím sa zabezpečuje zastupiteľnosť v prípade neprítomnosti – ak jeden pracovník nie je k dispozícii, na požiadavku geodeta môže reagovať iný a poskytnúť potrebné údaje.

K danej problematike bolo v minulosti vydané metodické usmernenie, ktoré síce nebolo oficiálne zrušené, avšak v platnosti z neho zostáva iba ustanovenie:

Čl. III

Správa katastra odošle elektronický dokument s pridelenými údajmi katastra späť vyhotoviteľovi geometrického plánu v deň doručenia žiadosti, najneskôr nasledujúci pracovný deň.

V súčasnosti zostáva apelovať najmä na prednostov okresných úradov, aby dôsledne pripomínali vedúcim pracovníkom ich povinnosti. ÚGKK SR nemá možnosť kontrolovať, kto má k dispozícii adresu „gp“, kto ju sleduje ani akým spôsobom sú vybavované odpovede.

Vytvorenie nového rozšíreného zoznamu kontaktov by bolo problematické vzhľadom na časté personálne zmeny a neexistenciu záruky, že geodet dostane odpoveď.

Kataster má síce povinnosť reagovať na žiadosti geodetov, avšak zabezpečenie plnenia tejto povinnosti je potrebné uplatňovať prostredníctvom vedúcich katastrálnych odborov a prednostov okresných úradov.

Záver:

1. Aktualizovaný zoznam kontaktov neexistuje. 2. KGK nie je orgánom oprávneným usmerňovať činnosť katastrálnych odborov. 3. Kontakty, na pracovníkov katastra sú dostupné na webových stránkach jednotlivých okresných úradov.

Kancelária KGK spracuje krátku správu.

Povinnosť umožniť bezhotovostnú platbu pri predaji tovarov a služieb

Od členky KGK bol prijatý podnet týkajúci sa zákona č. 384/2025 Z. z. o evidencii tržieb, na základe ktorého od 01.05.2026 nadobúda účinnosť nová zákonná povinnosť. Pri predaji tovarov a služieb nad 1 euro bude predávajúci povinný umožniť zákazníkovi bezhotovostnú platbu. V prípade porušenia tejto povinnosti hrozí pri opakovanej kontrole pokuta vo výške od 500 eur do 15 000 eur.

Táto povinnosť sa vzťahuje na všetkých predávajúcich, ktorí majú povinnosť evidovať tržby v systéme eKasa, s výnimkou subjektov, na ktoré sa vzťahuje zákonná výnimka. Konkrétny spôsob bezhotovostnej úhrady si predávajúci určuje podľa svojich potrieb, technických možností a charakteru predaja. Jednou z dostupných alternatív sú QR platby, ktoré nevyžadujú platobný terminál a umožňujú jednoduchú úhradu prostredníctvom mobilného telefónu zákazníka.

Využívanie systému eKasa pri viazanej činnosti v oblasti geodézie a kartografie závisí od spôsobu prijímania platieb, nie od samotného druhu živnosti. Zmena sa teda týka tých autorizovaných geodetov a kartografov, ktorí využívajú eKasu na príjem hotovosti alebo platby kartou cez terminál. Tí budú povinní umožniť zákazníkovi bezhotovostnú úhradu za poskytované služby.

Vystavovanie faktúr zostáva aj naďalej zachované, pričom ide o formu bezhotovostnej platby.

Valné zhromaždenie 2026 zhodnotenie VZ, analýza diskusných príspevkov, úlohy uložené orgánom KGK

Prof. Kopáček zhodnotil priebeh online VZ KGK 2026, ktoré sa uskutočnilo z priestorov kancelárie komory, ako úspešný. Poďakoval za jeho organizáciu, moderovanie, ako aj za spracovanie správ a zápisnice z riadneho valného zhromaždenia.

Ing. Hudec potvrdil obľúbenosť online prenosov medzi členmi KGK.

Ing. Bobíková uviedla, že by bolo vhodné riešiť otázku kybernetickej bezpečnosti, a to aj vzhľadom na napadnutie e-mailu člena KGK počas prebiehajúceho VZ.

Prof. Kopáček doplnil, že e-mailové adresy členov mohli byť získané aj v dôsledku kybernetického útoku na kataster, a zväžil by návrh na zmenu účtu AGK tak, aby nebol priamo prepojený s preukazom geodeta.

P KGK sa bude so vzniknutou situáciou zaoberať.

Podľa vyjadrenia spoločnosti, ktorá prenos zabezpečovala, došlo k odstráneniu komentára z chatu a odhlásenia danej adresy účastníka počas prenosu VZ. Spoločnosť navrhuje situáciu riešiť aj zo strany AGK. Pri zasielaní kódov má spoločnosť nastavený režim viacnásobnej ochrany, aby nebolo možné zneužitie.

P KGK bude požadovať písomné vyjadrenie dotknutého AGK, ako analýzu situácie na jeho strane, aby sa zistilo ako mohlo dôjsť k napadnutiu jeho účtu a úniku prihlasovacích údajov.

Koncepcia ÚGKK SR do roku 2040

V prezentácii predsedníčky ÚGKK SR zaznela informácia o tvorbe koncepcie ÚGKK SR do roku 2040. Mala by byť rozdelená na krátkodobú a dlhodobú. KGK v krátkom čase navrhne stretnutie so zástupcami ÚGKK SR, aby sa komora mohla vyjadriť k týmto koncepčným materiálom.

Z diskusie VZ:

Spôsob evidencie sústavného vzdelávania AGK

Ing. Slimák navrhol zmenu v spôsobe evidencie sústavného vzdelávania AGK:

„Možno by bolo dobré si zobráť príklad z bodovania vo svetovom rebríčku IIHF a nevy-mazávať po troch rokoch všetky získané body. Určiť ako sledované obdobie nie 3 roky, ale napr. 6 rokov a počítať body z aktuálneho roku s hodnotou 100 %, z predchádzajúceho s hodnotou 80 % atď., až spreď 5 ro-

kov len s hodnotou 20 %. Bolo by to viac fér, ako každé 3 roky všetkých daň na rovnakú štartovaciu líniu s 0 bodmi.“

Táto zmena by však mohla byť aktuálna až od nasledujúceho hodnoteného vzdelávacieho obdobia. V prípade záujmu je potrebné predložiť konkrétny návrh.

Ing. Geisseová informovala, že na webovej stránke bude aktuálne hodnotené obdobie ukončené a následne sa začnú evidovať iba aktivity a kredity nového vzdelávacieho obdobia. Údaje za predchádzajúce obdobie budú archivované.

Prof. Kopáček – bude potrebné zistiť, či je tento záujem o zmenu spôsobu evidencie kreditov v rámci sústavného vzdelávania evidovaný u väčšiny členov komory. Najdôležitejšie je vzdelávanie preniesť do online priestoru s prepojením aj na testy.

Záujem o karty MultiSport

Ing. Melich navrhuje opätovné zisťovanie záujmu o karty MultiSport medzi členmi KGK. Valné zhromaždenie poverilo P KGK zabezpečením tohto prieskumu. Kancelária spracuje dotazník k vyjadreniu záujmu, ktorý odošle krátkou správou.

Valné zhromaždenie vzalo na vedomie prednesené správy, schválilo ročnú účtovnú závierku, rozpočet pre rok 2026, výšky členských príspevkov, výšku minimálneho príspevku do SFS, zmenu dokumentu KGK Sociálny fond solidarity.

Plán činnosti P KGK

P KGK na odporúčanie DR KGK spracuje návrh pravidiel čerpania rozpočtu vo forme návrhu zmeny Stanov KGK na septembrové zasadanie P KGK, ktorý bude obsahovať:

- presuny prostriedkov medzi položkami v rozpočte,
- kompetencie k neplánovaným výdavkom, o ktorých bude rozhodovať do určitej sumy predseda P KGK, od určitej sumy P KGK a následne DR KGK,
- pravidlá na čerpanie zisku z SGD.

P KGK navrhuje na september 2026 pripraviť krátku správu k nastávajúcim voľbám a výzve na kandidatúru,

Noví kandidáti vo voľbách v roku 2027 dostanú priestor na svoje predstavenie sa na regionálnych stretnutiach,

Miesto pre organizáciu VZ 2027 P KGK vbralo Holiday Inn Žilina.

Uznesenie 148/2026 Z č. 4/2026

Predstavenstvo KGK schvaľuje plán činnosti pre obdobie od VZ 2026 do VZ 2027.

Z: predstavenstvo KGK

T: 23.04.2026

Uznesenie 149/2026 Z č. 4/2026

Ostatné orgány doručia do termínu spoločného rokovania svoje plány činnosti.

Z: predsedovia orgánov KGK

T: 15.06.2026

Príprava spoločného zasadania orgánov KGK

Miesto a termín rokovania

Termín spoločného rokovania orgánov KGK a zástupcov ÚGKK SR je stanovený na 15. – 16.06.2026.

Rokovanie sa uskutoční v Učebno-rekreačnom zariadení Kočovce, 916 31 Kočovce 1.

Zasadanie bude prebiehať podľa obvyklého programu, 15.06.2026 - spoločné rokovanie orgánov a 16.06.2026 spoločné rokovanie so zástupcami ÚGKK SR.

Spoločné zasadanie predstavenstva a ostatných orgánov KGK s pozvanými predstaviteľmi ÚGKK SR – 16.06.2026 v čase od 9.00 hod. do cca 12.00 hod.

Témy na rokovanie

Je potrebné zosumarizovať témy z regionálnych stretnutí, nevyriešené úlohy z minulého obdobia. Návrhy tém sa pošlú pred spoločným rokovaním na ÚGKK SR, najvhodnejšie do 30.04. 2026.

Návrhy:

1. V akom stave je obnova portálu – služby Atribút katastrálneho operátu?
2. Uvažuje sa o sprístupnení SPM formou WMS prostredníctvom služieb pre geodetov?
3. Smernica na GP.
4. Evidovanie BPEJ v KN – aktuálny stav.
5. Elektronické podpisovanie GP AGK – aktuálny stav riešenia.
6. Archivácia starších dokumentov – aktuálny stav.
7. Oprava chyby v SGI KO.

Príprava 33. SGD – prvá informácia

33. slovenské geodetické dni sa uskutočnia 28. – 29.10.2026 v hoteli Holiday Inn Žilina.

27.10.2026 bude poobedie rezervované na prípravu výstavy firiem a technického zabezpečenia priestoru pre konanie akcie. Zasadanie odborných garantov bude v júni 2026.

Návrh tém na odborný program

1. deň prebehnú štandardné bloky vystúpení predsedu KGK a predsedníčky ÚGKK SR, blok noviniek ÚGKK SR a blok nových technológií.

2. deň bude venovaný 1 téme bez prestávky – Pozemkové úpravy za prítomnosti hostí z MPaRV SR.

Plánované je slávnostné podpísanie zmlúv medzi KGK a komorami susediacich krajín.

Pre hostí bude zabezpečený simultánny preklad do AJ.

Rôzne

Stretnutie zástupcov KGK a SKA

Stretnutie sa uskutočnilo na pôde SKA za účasti prof. Kopáčka, Ing. Hudeca a Ing. Šrámkovej. Témami stretnutia boli stavebný zákon, zákon o územnom plánovaní a výstavbe, digitálny obraz krajiny, 3D modely, BIM. Podľa vyjadrenia zástupcov SKA projektanti nie sú pripravení prejsť z 2D na 3D projektovanie v krátkom čase. SKA by uvítala školenie s informáciami, aké existujú podklady pre projektantov, projektantov ÚP, voľne dostupné, za úhradu, ako s nimi pracovať, aké sú úskalía, spolupráca s geodetmi. Zástupcovia sa dohodli na príprave webinára, ktorého garantom bude Ing. Šrámková. Na stretnutí bolo dohodnuté, že KGK a SKA si budú kontinuálne odovzdávať informácie týkajúce sa tvorby Digitálneho obrazu krajiny (DOK).

Informácie o legislatíve

V súčasnosti prebieha pripomienkové konanie k návrhu zákona, ktorým sa mení a dopĺňa zákon č. 106/2018 Z. z. o prevádzke vozidiel v cestnej premávke a o zmene a doplnení niektorých zákonov v znení neskorších predpisov. Novela prináša pravidlá na udeľovanie licencií pre autonómne vozidlá (AV) v skúšobnej prevádzke. ÚGKK SR zvažuje

predložiť 3 pripomienky – AV majú v systéme používať záväzný referenčný systém na území SR, používanie overených mapových podkladov od AGK, používanie služby SKPOS.

KGK neuvažuje o podaní pripomienok. KGK je názoru, že ÚGKK SR je garantom štátneho mapového diela, nie AGK, dáta sú sťahované cez globálne satelitné riešenia. Geodeti vedia verifikovať jedine podklady, ktoré sa odovzdávajú do cestnej databázy (cestná databanka).

Upravený § 6 – vybrané GaK činnosti sa neobjavil v žiadnom legislatívnom materiáli ÚUPaV SR ani MD SR.

Využívanie ukladania súborov KGK v internetovom úložisku (cloud)

DR KGK odporúča KGK vytvoriť vlastné úložisko na zdieľanie podkladov.

Prof. Kopáček – komora sa bude zaoberať cloudovým riešením svojich dokumentov,

v súčasnosti máme webovú stránku riešenú v rámci hostingu Websupportu. Bude potrebné spracovať štruktúru dát, prístupov, cenové možnosti, prípadne mailboxy pre členov orgánov, prípadne všetkých AGK.

Elektronické podpisovanie geodetických elaborátov

Ing. Hudec – upozorňuje na rôzne požiadavky od zhotoviteľov, keď je v rámci e-dokumentu podpísaný celý elaborát mandátnym certifikátom, avšak pri vytlačení dokumentov im chýba vizualizácia – pečiatka a podpis AGK. Žiadajú o vloženie skenu opečiatkovaného a podpísaného PDF dokumentu (možné zneužitie).

Prof. Kopáček – je potrebné vysvetľovať princíp e-dokumentov, ktorý má svoju podobu a náležitosti a nepodporovať takéto požiadavky z dôvodu možného zneužitia. Pri e-dokumente je platná verzia s el. podpisom.

Ing. Kozár – v digitálnej dobe nie je isto-

ta nezneužitia pečiatok. Odporúča členom vedenie si autorizačného denníka na ich ochranu. Mohol by byť evidovaný v spoločnej databáze komory a tvoril by register certifikovaných referencií pri veľkých VO.

Prof. Kopáček – návrh vyžaduje zmenu/doplnenie Stanov KGK.

KGK a sociálne siete

Ing. Bobíková navrhuje vytvoriť pre KGK verejný účet na Instagrame.

Benefity – vhodná platforma na propagáciu a osvetu KGK, umiestňovali by sa naň informácie o komore, podujatiach, skúškach, možno reels....

Prof. Kopáček – navrhuje predložiť ukážku na spoločnom rokovaní orgánov KGK. Samozrejme, bude potrebné zabezpečiť rovnaké synchronne informácie spolu s webovou stránkou. Kancelária KGK musí mať k instagramovému účtu prístup. Možno zvážiť aj ostatné sociálne siete, nielen instagram.

Informácie kancelárie KGK

Noví členovia Komory geodetov a kartografov zapísaní v období od 01.02.2026 do 31.05.2026

Evidenč. č.	Meno	Rozsah oprávnenia	dátum
1212	Ing. Štefan Rybovič	B	12.03.2026
1213	Ing. Stanislav Bednár	B	12.03.2026
1214	Ing. Juraj Kapusta	B	12.03.2026
1215	Ing. Lukáš Ragula	B	12.03.2026
1216	Ing. Martin Podolinský	A	12.03.2026
1217	Ing. Dáriuš Dzurilla	B	12.03.2026
1218	Ing. Matúš Lošonský	A	13.05.2026
1219	Ing. Pavel Krejčík	A	13.05.2026
1220	Ing. Marek Vozár	A	13.05.2026

KGK zrušila pozastavenie výkonu činnosť AGK týmto fyzickým osobám (stav k 31. 05.2026)

Evidenč. č.	Meno	Rozsah oprávnenia	dátum
826	Ing. Dana Gáboriková	A	01.03.2026
1120	Ing. Dana Tavali	A	01.03.2026
580	Ing. Pavel Brutovský	B	01.04.2026

KGK pozastavila výkon činnosť AGK týmto fyzickým osobám (stav k 31.05.2026)

Evidenč. č.	Meno	Rozsah oprávnenia	dátum
580	Ing. Pavel Brutovský	A	10.02.2026
1217	Ing. Dáriuš Dzurilla	B	12.03.2026

1186	Ing. Mária Macejková	A	01.04.2026
106	Ing. Milan Hačko, PhD.	A	20.04.2026

KGK vyčiarkla zo zoznamu AGK na vlastnú žiadosť (stav k 31.05.2026)

Evidenč. č.	Meno	Rozsah oprávnenia	dátum
080	Ing. František Federla	B	05.02.2026
235	Ing. Andrej Lelko	C	27.02.2026
637	Ing. Anton Olekšák	A	27.02.2026
221	Ing. Milan Kubáň	A	27.02.2026
062	Ing. Dušan Danko	B	02.03.2026
140	Ing. Cyril Hruščák	B	31.03.2026
020	Ing. Július Bartaloš, PhD.	A	30.04.2026

KGK zapísala do evidencie dobrovoľného člena Komory geodetov a kartografov (stav k 31.05.2026)

Evidenč. č.	Meno	Rozsah oprávnenia	dátum
	Ing. Juraj Bednár		26.02.2026
	Peter Halupka		26.03.2026

Spomíname na tých, ktorí opustili naše rady

Evidenč. č.	Meno	Rozsah oprávnenia	dátum
932	Ing. Roman Tatarko	B	09.02.2026

Vysvetlivky:

A – podľa § 6 písm. a) až e) zákona NR SR č. 215/1995 Z. z. o geodézii a kartografii

B – podľa § 6 písm. d) až j) zákona NR SR č. 215/1995 Z. z. o geodézii a kartografii

C – podľa § 6 zákona NR SR č. 215/1995 Z. z. o geodézii a kartografii

Ing. Ingrid Geisseová, tajomníčka KGK

slovenský geodet a kartograf



Ročník XXXI. č. 2, číslo je nepredajné

Recenzovaný odborný časopis Komory geodetov a kartografov SR

Redakčná rada: • Ing. Štefan Lukáč predseda, Ing. Ingrid Geisseová, Ing. Renáta Šrámková.

Layout: Layout JS. • Tlač: Dóša, s.r.o.

Vydáva: Komora geodetov a kartografov, Jarošova 2961/1, 831 03 Bratislava, MT: 0904 604 859, E-mail: kgk@kgk.sk, Internet: www.kgk.sk

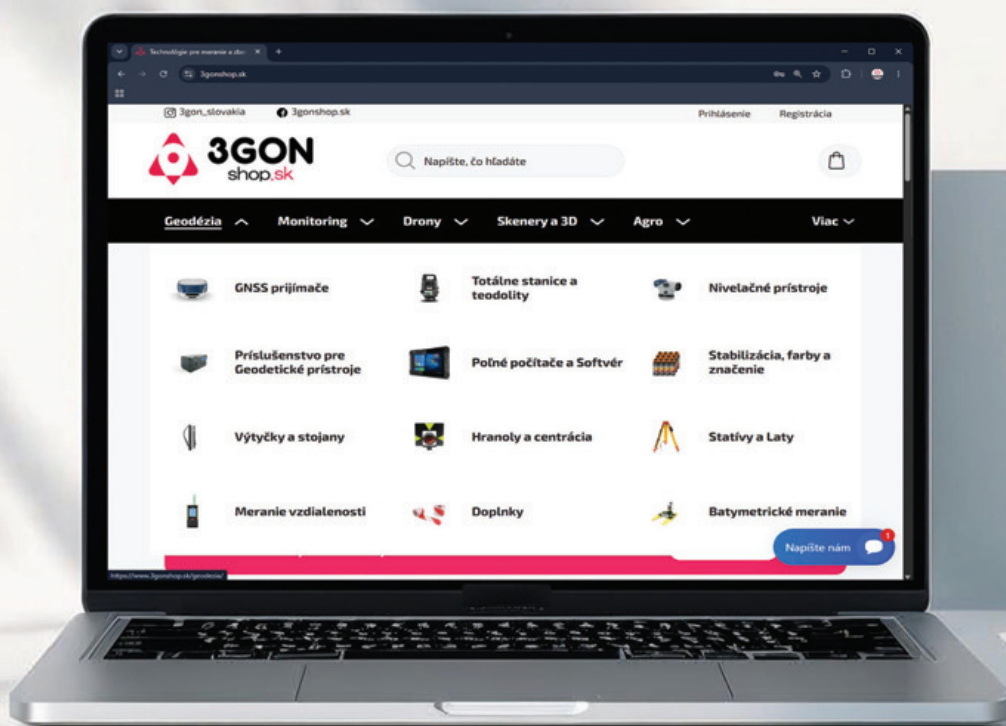
Vychádza štyrikrát ročne. Toto číslo vyšlo v júni 2026. Tlač povolená s udaním prameňov a zachovaním autorských práv. ISSN – 1335 – 4019



Letná akcia

-10 %

na nákup v eshope



so zľavovým kódom

3GONLETO26

www.3gonshop.sk



Akcia sa nevzťahuje na už zľavnený tovar
Akcia platí od 1. 6. 2026 do 31. 8. 2026



NOVÝ SLAM SKENER

TOPCON CR-S2

Rýchle a efektívne zachytenie reality



SURVEYE
TOPCON | Authorised Distributor



AUTHORIZED
SERVICE &
SUPPORT