

**SPRÁVA O ČINNOSTI  
KOMORY GEODETOV A KARTOGRAFOV  
ZA OBDOBIE OD OSTATNÉHO VALNÉHO ZHROMAŽDENIA**

27. 3. 2026, online

## **1 Úvod**

Valné zhromaždenie Komory geodetov a kartografov (ďalej len „komora“) zasadá, v súlade s § 15 ods. 3 zákona č. 487/2021 Z. z. o Komore geodetov a kartografov (ďalej len „zákon“), najmenej jedenkrát za rok. Podľa rokovacieho poriadku program valného zhromaždenia komory obsahuje – správu o činnosti komory, správu skúšobnej a autorizačnej komisie, správu disciplinárnej komisie, správu o hospodárení komory, revíziu správu dozornej rady a rozpočet komory na nasledujúce obdobie. Správu o činnosti komory za uplynulé obdobie pripravuje a valnému zhromaždeniu predkladá predstavenstvo komory.

Posledné valné zhromaždenie sa uskutočnilo 28. 3. 2025 online. Po prvýkrát v histórii bolo vysielané z priestorov kancelárie komory. Teší nás, že na valných zhromaždeniach je trvale vysoká účasť, prevyšujúca 400 registrovaných hlasov, čo je viac ako 55 % členov zapísaných v zozname. Zasadnutia sa zúčastnili aj ďalší pozvaní hostia v zastúpení partnerských organizácií komory.

Ostatné valné zhromaždenie prerokovalo úpravu stanov komory, prijalo nový Etický kódex komory a schválilo správy predkladané predstavenstvom a orgánmi komory. V súlade s platnou metodikou výpočtu výšky členského, schválilo členské vo výške, ktorá zohľadňuje vývoj spotrebiteľských cien v SR. Na spoločný návrh skúšobnej a autorizačnej komisie a predstavenstva komory, schválilo novú výšku poplatkov za vykonanie kvalifikačnej skúšky, kompenzačného opatrenia, za preskúšanie a za vydanie oprávnenia.

Na tomto mieste by som rád vyslovil ešte raz poďakovanie všetkým, ktorí sa aktívne podieľali na príprave podkladov na zasadnutie valného zhromaždenia a aktívne sa zapájali do činnosti komory v uplynulom funkčnom období.

## **2 Vyhodnotenie plnenia úloh a uznesení valného zhromaždenia konaného v r. 2025**

Uznesenie valného zhromaždenia bolo prijaté počtom kladných hlasov 338 (proti 2 a zdržali sa 8 členovia). Valné zhromaždenie komory prijalo celkom 11 uznesení, z toho šesť uznesení pre predstavenstvo, dve uznesenia orgánom komory, jedno uznesenie odborným komisiám a dve uznesenia členom komory. Uznesenia boli splnené v termíne a v rozsahu uloženom valným zhromaždením.

Prehľad uznesení prijatých na valnom zhromaždení, s vyznačením ich plnenia, prinášajú nasledovné riadky.

### **2.1 Uznesenia pre predstavenstvo**

1. Publikovať materiály z VZ KGK v periodiku Slovenský geodet a kartograf (SGK) a na webovej doméne KGK.

*Termín: jún 2025 - splnené*

2. Prerokovať diskusné príspevky z VZ KGK a zaujať k nim stanovisko.  
*Termín: apríl 2025 – splnené*
3. Pokračovať v organizovaní pracovných stretnutí členov KGK na krajskej úrovni, minimálne jedenkrát v roku.  
*Termín: priebežne – splnené*
4. Napĺňať a vyhodnocovať úlohy vyplývajúce z dohôd o spolupráci uzatvorených s partnerskými organizáciami.  
*Termín: priebežne – splnené*
5. Zabezpečiť účasť KGK na práci a riadení FIG a CLGE.  
*Termín: priebežne – splnené*
6. V súčinnosti s partnermi KGK sa trvale usilovať o zlepšenie hospodárskeho postavenia geodetov na trhu práce.  
*Termín: priebežne – splnené*

## 2.2 Uznesenia odborným komisiám

1. Vyhodnocovať, predkladať a presadzovať pripomienky členov k právnym a technickým predpisom.  
*Termín: priebežne – splnené*

## 2.3 Uznesenia orgánom komory

1. Vypracovať obsahový a časový plán práce na rok 2025.  
*Termín: máj 2025 – splnené*
2. Pravidelne informovať členov komory o svojich aktivitách.  
*Termín: priebežne – splnené*

## 2.4 Uznesenia členom komory

1. Uhradiť členský príspevok pre
  - a) člena KGK zapísaného v zozname alebo v registri vo výške 206,- Eur,
  - b) emeritného člena vo výške 30,- Eur,
  - c) dobrovoľného člena vo výške 50,- Eur.*Termín: 30. 4. 2025 – splnené*
2. Členom prihláseným na elektronický odber noriem, uhradiť poplatok za ich odber vo výške 14,50 Eur.  
*Termín: 30. 4. 2025 – splnené*

## 3 Stav členskej základne

Počet aktívnych členov komory k 31. 12. 2025 je 730, oproti minulému roku má komora o 5 členov viac. Posledné vydané oprávnenie má číslo 1211, v roku 2025 bolo vydaných 18 oprávnení. Pri založení v roku 1996 mala komora 485 členov. Počet aktívnych členov od založenia komory sa zvýšil o 245.

Zo súčasného počtu členov je žien **135** (pokles o 1), mužov **595** (nárast o 6). Priemerný vek členov komory je **54,09** rokov. **Najstarším členom komory je Ing. Vojtech Binder – 92 rokov**, najmladším členom je **Ing. Andrej Hideghéty, PhD. – 29 rokov**. Od začiatku trvania komory je v zozname neaktívnych členov evidovaných 231 pozastavení, 138 ukončení členstva a 108 úmrtí. Evidujeme tiež 2 čestných členov, 18 dobrovoľných členov a 3 emeritných členov.

Nadalej je najväčší počet autorizovaných geodetov a kartografov v Bratislavskom kraji a dlhodobo má komora najmenší počet členov v Banskobystrickom kraji.

Tabuľka 1 Počty členov k 31.12.2025 podľa jednotlivých krajov  
a rozsahu oprávnenia

Kraj / rozsah oprávnenia	A	B	C	Spolu	Zmena
Bratislavský kraj	69	73	32	174	-1
Trnavský kraj	44	8	23	75	+2
Trenčiansky kraj	54	22	13	89	-2
Nitriansky kraj	39	5	20	64	-3
Žilinský kraj	66	17	27	110	+4
Banskobystrický kraj	35	5	22	62	-1
Prešovský kraj	43	15	17	75	+3
Košický kraj	45	18	17	80	+3
Česká republika	0	1	0	1	0
<b>SPOLU k 31.12. 2025</b>	<b>395</b>	<b>164</b>	<b>171</b>	<b>730</b>	<b>+5</b>

#### 4 Činnosť predstavenstva a orgánov komory

Predstavenstvo zasadalo v r. 2025 šesťkrát, 23. 1., 27. 3., 23. 4, 27. 5., 28. 8., 18. 9. a 20. 11. 2025, vždy kombinovanou formou. Materiály z rokovania predstavenstva komory sú pravidelne uverejňované na webovej doméne a v bulletine komory. Prijímané uznesenia sú zverejňované v plnom rozsahu.

Činnosť ostatných orgánov komory je taktiež prezentovaná na valnom zhromaždení prednesením osobitných správ a ich zverejnením v plnom rozsahu na stránkach časopisu komory. Z uvedeného dôvodu tieto aktivity nie sú zahrnuté v tejto správe. Stále odborné komisie komory sú komisia pre kataster nehnuteľností a pozemkové úpravy, komisia pre inžiniersku geodéziu a GIS, ekonomická komisia a legislatívna komisia komory. Tieto zasadajú podľa potreby a povahy úloh, resp. aktivít určených pre ich pôsobenie. Významnou súčasťou komory je Redakčná rada časopisu Slovenský geodet a kartograf (SGK), ktorej činnosť je kontinuálne viditeľná v podobe časopisu.

Na svojom zasadnutí v januári 2025 predstavenstvo komory prerokovalo pripravované podklady na valné zhromaždenie, zastúpenie komory na medzinárodných podujatiach, koncept publikácie k 30. výročiu komory. Zaoberalo sa aktuálnou situáciou v rezorte, vyvolanou atakom na informačné systémy a databázy rezortu. Vzalo na vedomie aktuálny stav prípravy legislatívnych dokumentov a procesov v oblasti výstavby. Schválilo zoznam vzdelávacích aktivít pre rok 2025 a zrušenie Komisie pre expertíznu činnosť v geodézii a kartografii z dôvodu nevyužívania jej služieb zo strany žiadateľov o jej zriadenie.

Na zasadnutí predstavenstva komory v marci 2025 bol prerokovaný návrh dozornej rady komory na podrobnejšie nastavenie podmienok čerpania sociálneho fondu solidarity. Rozhodlo o zaslaní listu na ÚGKK SR so žiadosťou o riešenie situácie na katastrálnych odboroch. Zahájilo prípravu zoznamu podnetov pre už tradičné spoločné rokovanie zástupcov ÚGKK SR a komory. Vyjadrilo súhlasné stanovisko k organizovaniu valného zhromaždenia CLGE v Brne v októbri 2026 v spolupráci s partnermi z ČR.

Predstavenstvo na svojom zasadnutí v apríli 2025 schválilo plán činnosti predstavenstva na rok 2025, ročnú účtovnú závierku na rok 2024, program spoločného zasadnutia členov orgánov komory a zástupcov ÚGKK SR a komory v Kočovciach a miesta a dátum konania 32. SGD. Vzalo na vedomie návrh tém a odborného programu podujatia. Predstavenstvo prerokovalo návrh novely § 6 zákona č. 215/1995 Z. z. a uložilo jeho zaslanie na ÚGKK SR s požiadavkou na urýchlenú prípravu legislatívneho konania.

Program zasadnutia predstavenstva v máji 2025 bol venovaný otázkam súčinnosti geodetov pri stavebných konaniach vedených v novom IS stavieb a zápisu činnosti autorizovaného geodeta medzi činnosti vykonávané právnickou osobou – zápis v OR SR. Predstavenstvo pripravilo k tejto téme informáciu pre svojich členov. Venovalo sa aktuálnemu stavu prípravy vyhlášky o výkone geodetických a kartografických činností vo výstavbe.

Na mimoriadnom zasadnutí predstavenstva v auguste 2025 bola prerokovaná otázka zapojenia sa komory do programu MultiSport (karta) a rozhodlo o vykonaní prieskumu medzi členmi. Predstavenstvo vzalo na vedomie informáciu o spustení vzdelávacieho portálu komory na jej webovej doméne, v zóne pre členov. Súhlasilo s organizovaním webináru na tému výkonu geodetických a kartografických činností v oblasti výstavby na platforme Zoom v septembri 2025.

Na riadnom zasadnutí predstavenstva v septembri 2025 boli schválené miesta a termíny regionálnych stretnutí a ich predbežný program. Predstavenstvo vzalo na vedomie podrobný program 32. SGD a stav priprav publikácie a podujatia k 30. výročiu komory. Schválilo zoznam zástupcov na medzinárodných podujatiach organizovaných v roku 2026 (FIG, CLGE) a na spoločne organizovanom podujatí CLGE v Brne (október 2026). Na zasadnutí v novembri 2025 vzalo na vedomie informáciu o priebehu kvalifikačných skúšok, činnosti orgánov komory a redakčnej rady bulletinu komory. Rozhodlo o mieste, termíne a forme konania valného zhromaždenia v roku 2026. Vzalo na vedomie, že komore bolo udelené ocenenie pri príležitosti 35. výročia Zväzu stavebného priemyslu Slovenska, za dlhoročnú spoluprácu, podporu a prínos k rozvoju stavebného priemyslu na Slovensku.



Obr. 2 Odovzdanie ocenenia komore na kongrese ZSPS

V období medzi zasadaniami predstavenstva sú priebežne riešené kanceláriou komory úlohy a podnety členov komory, otázky tretích osôb a inštitúcií, žiadosti o odborné stanoviská a pod. Otázky a podnety týkajúce sa celej členskej základne komory sú členom tradične tlmočené formou krátkych správ a oznamov v časti „Aktuality“ na webovom sídle komory. Ich podrobné uvedenie svojim rozsahom presahuje možnosti tejto správy a bolo by len jednoduchým súhrnom informácií, ktoré už členovia komory mali k dispozícii. V ďalších častiach správy sa preto venujeme vybraným témam, ktoré boli z pohľadu každodenného života komory v hodnotenom období osobitne dôležité.

#### 4.1 Regionálne stretnutia

Druhým najvýznamnejším zdrojom informácií podľa vyjadrenia členov sú regionálne stretnutia. Predstavenstvo preto kladie osobitný dôraz na ich prípravu. Regionálne stretnutia sa uskutočnili tento rok v mesiacoch október a november – 23. 10. 2025 v Trnave (kraj Trnavský), 12. 11. 2025 v Bratislave (kraj Bratislavský), 21. 11. 2025 v Zlatých Moravciach (kraj Banskobystrický a Nitriansky), 21. 10. 2025 v Prešove (kraj Prešovský a Košický) a 26. 11. 2025 v Žiline (kraj Trenčiansky a Žilinský). Význam a dôležitosť činnosti regionálnych zástupcov podčiarkuje aj skutočnosť, že v stanovách komory je ukotvené ich postavenie článkom pod názvom Činnosť komory v regiónoch (čl. 24). Na všetkých regionálnych stretnutiach bola bohatá účasť a diskusia, vzniklo množstvo podnetných návrhov jednak smerom k činnosti komory ako aj pre našich partnerov.

Okrem informácií z činnosti komory, tradične prezentovanými predsedom a prítomnými členmi predstavenstva, orgánov alebo aj členov komisií komory odzneli odborné prednášky pracovníkov katastrálneho odboru ÚGKK SR, ako aj príspevky pracovníkov OKI. Ich účasť na regionálnych stretnutiach bola hodnotená pozitívne.



Obr. 3 Regionálne stretnutie v Košiciach a v Bratislave

#### 4.2 Krátke správy a bulletin komory

Komora už dlhodobo poskytuje svojim členom informácie o činnosti, o riešených a diskutovaných otázkach, stanoviská a odpovede štátnych orgánov alebo orgánov komory na otázky a podnety členov, ako aj stanoviská a usmernenia týkajúce sa výkonu činnosti autorizovaného geodeta a kartografa. V roku 2025 zaslala kancelária komory členom až 88 krátkych správ, pričom ich počet z roku na rok rastie.

Formou krátkych správ boli členom komory zasielané informácie v čase obmedzenej funkčnosti webových domén rezortu, o hromadnom poistení, ako aj informácie o možnosti pripoistenia členov. V rámci krátkych správ boli zasielané členom aj informácie o medzinárodných aktivitách komory, najmä zo života a pôsobenia iných domácich a zahraničných profesijných organizácií, o domácich a zahraničných odborných podujatiach a témach (Slovenské geodetické dni, pozemkové právo, pozemkové úpravy, a pod.), ako aj informácie súvisiace s ďalším vzdelávaním členov komory.

Stabilným informačným médiom a nástrojom komory je časopis Slovenský geodet a kartograf (SGK), ktorý prešiel transformáciou čiastočne do elektronickej podoby. Na základe dohody o vzájomnej spolupráci podpísanou medzi komorou a ÚGKK SR, časopis SGK od jesene 2023 priebežne prináša výber informácií uverejnených v Katastrálnom bulletinu ÚGKK SR. Predstavenstvo komory hodnotí činnosť redakčnej rady časopisu veľmi pozitívne a považuje ju za veľmi dôležitú z pohľadu komunikačných aktivít komory.

Nemenej dôležitým komunikačným nástrojom je webové sídlo komory. Predstavenstvo má trvale na zreteli skutočnosť, že webové sídlo komory je „miestom prvého kontaktu“ najmä pre nečlenov komory s komorou a teda logicky miestom, reprezentujúcim komoru navonok. Z uvedeného dôvodu usiluje o neustálu aktualizáciu informácií a o udržanie kvalitatívnej úrovne tohoto nástroja zodpovedajúcej aktuálnym očakávaniam.

#### **4.3 Spoločné zasadnutie orgánov komory a rokovanie so zástupcami ÚGKK SR**

Tradičné spoločné stretnutie členov orgánov komory a rokovanie s vrcholnými predstaviteľmi ÚGKK SR sa uskutočnilo v dňoch 27. a 28. 5. 2025 v Kočovciach. Témou spoločného rokovania orgánov komory boli aktivity a činnosť jednotlivých orgánov, plány ich činnosti na r. 2025, ako aj správy o činnosti odborných komisií komory a redakčnej rady bulletinu. Na zasadnutí boli prezentované výsledky dotazníka zaslaného členom komory, za účelom špecifikácie zásad na stanovenie ceny za online prístup k materiálom sprístupňovaným v budúcnosti na vzdelávacom portáli komory. V ďalšej časti rokovania sa diskutoval program pripravovaných regionálnych stretnutí a okruhy otázok pripravených na diskusiu so zástupcami ÚGKK SR.



Obr. 4 Členovia orgánov komory

Rokovania členov orgánov komory so zástupcami ÚGKK SR sa za hostujúcu stranu zúčastnili Ing. D. Hanus, riaditeľ katastrálneho odboru, JUDr. O. Poldaufová, riaditeľka legislatívno-právneho odboru a Ing. Mgr. I. Zemková, riaditeľka OKI. V úvodnej časti odzneli informácie prezentujúce aktivity ÚGKK SR a odpovede pracovníkov ÚGKK SR na vopred zaslané otázky zo strany KGK týkajúce sa tém:

- zmena hranice zastavaného územia obce a KÚ,
- príprava smernice na GP,
- elektronické podpisovanie GP autorizovaným geodetom a kartografom,
- zmena druhu pozemku s atribútom vodná plocha na zastavané plochy a nádvorcia alebo ostatné plochy,
- archivácia starších dokumentov (aktuálny stav),
- oprava chyby v SGI KO – nesprávne určenie polohy nehnuteľnosti,
- možnosť obojsmernej komunikácie v rámci elektronickej služby na aktualizáciu SPI KO,
- urýchlené obnovenie kontroly elektronických súborov pre GP,
- zosúladienie číselníka na členenie stavieb (vyhláška č. 461/2009 Z. z.) so stavebným zákonom č. 25/2025 Z. z. a jeho vyhláškou č. 59/2025 Z. z.,
- zápis druhu pozemku podľa § 9 písm. k) ostatné poľnohospodárske plochy,
- evidovanie rozsahu vecného bremena v SPI KO a SGI KO – dodatok k smerniciam,
- zabezpečenie rovnakých pracovných podmienok pre geodetov na KO OÚ,
- sústavné vzdelávanie pracovníkov KO OÚ – dotaz/návrh,
- tvorba spresňujúcich GP.

Ing. Zemková priblížila činnosť OKI formou prehľadu a štatistických informácií. Konštatovala, že počet GP predložených na úradné overenie narástol voči predchádzajúcemu obdobiu o 8,9 %, čo kladie zvýšené nároky na činnosť úradných overovateľov. Upozornila na možnosť vrátenia poplatkov za nedodržanie lehôt zo strany úradných overovateľov. Zdôraznila, že OKI vykonáva kontrolu vo väčšine prípadov na základe podnetu. Z celkového počtu 287 kontrol vyplynulo 213 záznamov a 74 protokolov OKI. Informovala o priebehu zápisov projektov pozemkových úprav a ROEP.



Obr. 5 Momenty zo spoločného rokovania

V rámci diskusie zástupcovia ÚGKK SR informovali o legislatívnych úlohách rezortu (novela katastrálneho zákona, novela vyhlášky č. 300/2009 Z. z.), o výsledkoch a plánovaných aktivitách rezortu na rok 2025, o skvalitňovaní služieb SKPOS, o stave kalibračnej základnice vo Viničnom a ďalších. Predseda komory prof. Kopáček informoval zástupcov ÚGKK SR o vydávaní MC komory, o pripravovaných regionálnych stretnutiach o príprave 32. SGD a 30. výročia komory.

Diskusia, ktorá bola vedená vecne a samostatne k jednotlivým témam prispela k tvorivej pracovnej atmosfére. Otázky, ktoré nebolo možné doriešiť priamo na stretnutí, boli vyriešené na zasadnutiach pracovných komisií a skupín a na ďalších rokovaníach,


ktoré prebehli postupne na jeseň r. 2025. O výsledkoch týchto rokovaní a prijatých riešení nadnesených problémov komora informovala členov formou krátkych správ.

#### 4.4 32. slovenské geodetické dni

Slovenské geodetické dni (SGD), ako najväčšie odborné podujatie v oblasti geodézie, kartografie a katastra na Slovensku, prinášajú už tradične množstvo zaujímavých informácií, a aktualít zo života rezortu, akademického prostredia a praxe. Komora ako hlavný organizátor a garant podujatia sa pri zabezpečení jeho odbornej náplne opiera o spoluprácu partnerov – odborných garantov. Pri hodnotení priebehu SGD odborní garanti konštatovali, že aj 32. SGD úspešne naplnili ich poslanie a opäť potvrdili význam a miesto tohoto podujatia na Slovensku.

O veľkom záujme odbornej verejnosti o toto tradičné podujatie svedčí aj skutočnosť, že vopred dohodnutá kapacita miest (limitovaná možnosťami hotela) na prezenčnú účasť bola v krátkom čase obsadená. Priebeh podujatia osviežila zmena formátu jeho moderovania, kde úlohu odborných garantov prevzala Ing. D. Bobíková, PhD. V úvodnom bloku 32. SGD mali možnosť účastníci sledovať okrem tradičných vystúpení zástupcov ÚGKK SR a komory aj vystúpenie Ing. L. Vavrečku, predsedu predstavenstva České komory zeměměřičů.

Odborný program 32. SGD pokračoval na druhý deň problematikou stavebnej legislatívy a výkonom geodetických a kartografických činností pri ochrane pamiatok a kultúrneho dedičstva nielen na Slovensku ale aj vo svete. V časti venovanej stavebnej legislatíve vystúpili zástupcovia ÚÚPaV SR – Ing. R. Skorka, generálny riaditeľ sekcie výstavby a vyvlastňovania, a Mgr. S. Salajová, expertka na stavebné právo. Program, prezentácie a príspevky, ktoré odzneli na 32. SGD sú dostupné širokej verejnosti na webovom sídle komory.



Obr. 6 Momentky z rokovania 32. SGD

#### 4.7 Vzdelávanie členov komory

Znenie zákona o komore ukladá za povinnosť členom komory sa sústavne vzdelávať a predstavenstvu komory zároveň ukladá vytvárať k tomuto vzdelávaniu vhodný rámec a podmienky. Dominantná forma sústavného vzdelávania členov komory je aktívna alebo pasívna účasť na seminároch, webinároch alebo ďalších podujatiach organizovaných komorou a jej partnermi. Podporu vzdelávania členov komory, formou organizovania spoločných odborných podujatí, má komora ukotvenú aj v dohodách o spolupráci so svojimi partnermi.

Predstavenstvo komory v spolupráci so Skúšobnou a autorizačnou komisiou komory, má povinnosť pripraviť zoznam vzdelávacích aktivít a zverejniť pre členov ich

kreditovú hodnotu najneskôr do 31. marca bežného roka. Aktuálny zoznam vzdelávacích aktivít pre rok 2026 zverejnilo predstavenstvo na svojej webovej doméne a informáciu o jeho zverejnení zaslalo krátkou správou č. 11/2026.

Ďalšou formou vzdelávania členov komory je používanie noriem, smerníc, metodických návodov a inštrukcií. Odber technických noriem formou služby STN online je dôležitá aj z pohľadu zabezpečenia kvality výkonu geodetických a kartografických činností, vybraných činností osobitne. Odoberanie noriem touto formou a pri dnešných cenách noriem, výraznou mierou šetrí prostriedky každému členovi, zároveň však zabezpečí odberateľovi automatizovanú aktualizáciu obsahu odoberaných noriem. V uplynulom roku sa dokončila revízia troch terminologických noriem STN a jednej normy STN obsahujúcej značky veličín v geodézii. Odoberatelia služby STN online majú tieto zmeny zahrnuté automatizovane v službe. Výber noriem každoročne prehodnocuje predstavenstvo na základe odporúčania členov komory ale aj skúšobnej a autorizačnej komisie komory ([Systém sústavného vzdelávania - Komora geodetov a kartografov \(kgk.sk\)](#)). Úhrada za službu závisí od počtu noriem zaradených do výberu a od počtu odberateľov, členov komory. Je potešujúce, že počet záujemcov o odber noriem je stabilný a pohybuje sa na úrovni približne 50% členskej základne komory.

V súlade so znením zákona o komore a dokumentov komory je komora povinná zabezpečiť vyhodnotenie vzdelávania najmenej jedenkrát za tri roky. V decembri 2025 končilo ostatné trojročné obdobie. Kancelária komory odovzdal na rokovanie predstavenstva v januári 2026 zoznam členov viac ako 50 členov, ktorí nedosiahli stanovený počet kreditov za hodnotiace obdobie. Predstavenstvo po prerokovaní tejto informácie túto postupuje DK komory na ďalšie konanie. Je v záujme každého člena komory, aby preukázal splnenie tejto povinnosti a vyhol sa tak sankciám, ktoré môže DK komory uložiť. Cieľom sústavného vzdelávania však je najmä zvyšovanie kvalifikačnej úrovne členov komory, sledovanie a osvojovanie si nových technologických postupov a aplikácia nových technických a legislatívnych predpisov pri výkone svojej činnosti.

#### **4.9 Ochrana profesijných záujmov členov komory**

Ekonomická komisia komory každoročne vyhodnocuje vývoj cien geodetických a kartografických výkonov a v prípade potreby tieto valorizuje v predmetnom programovom produkte. Koncom roku 2025 komisia pripravila viacero zmien v sadzobníku, ktoré prešli diskusiou v orgánoch komory a boli zaslané na pripomienkovanie vybraným partnerom komory. Výsledná verzia bude odovzdaná na zverejnenie a používanie prostredníctvom programu CENKROS ([CENKROS 4 | Stavebný softvér | KROS](#)). Skúsenosti z sprístupnenia cien geodetických a kartografických výkonov širokej odbornej verejnosti sú pozitívne a prispievajú zvyšovania úrovne cenotvorby v našom odbore.

### **5 Legislatívne úlohy a účasť komory na ich riešení**

Komora sa dlhodobo a aktívne zapája do prípravy legislatívnych úloh súvisiacich s výkonom geodetických a kartografických činností. Rok 2025 možno z pohľadu implementácie novej legislatívy označiť za relatívne turbulentný. V oblasti rezortných predpisov bola pripravovaná a uvedená do pripomienkovania novela zákona č. 162/1995 Z. z., ktorá bola nakoniec presunutá až do roku 2026.

Dňa 5. februára 2025 bol schválený v NR SR nový stavebný zákon a následne bol zverejnený v zbierke zákonov pod č. 25/2025 Z. z. dňa 19. februára 2025. Spolu s novým stavebným zákonom bol schválený aj zákon č. 26/2025 Z. z., ktorým sa mení 78

existujúcich zákonov (tzv. zberný zákon), medzi inými aj zákon č. 215/1995 Z. z. o geodézii a kartografii.

Nový stavebný zákon splnomocňuje ÚÚPaV SR, aby ustanovil všeobecne záväzným právnym predpisom členenie stavieb, obsah podaní a obsah a rozsah dokumentácie stavby, stavebno-technické požiadavky na stavby, stavebno-technické požiadavky na bezbariérové užívanie stavieb, obsah a rozsah odborného vzdelávania zamestnancov v stavebnom úrade, v regionálnom úrade a spôsob jeho zabezpečenia. Legislatívna komisia komory sa aktívne podieľala na tvorbe a pripomienkovaní predmetných dokumentov.

Zákon ďalej uložil ÚÚPaV SR v spolupráci s ÚGKK SR upraviť podrobnosti o postavení a činnosti geodeta pri príprave, zhotovovaní stavby a užívaní stavby a o výkone geodetických a kartografických činností vo výstavbe a autorizácie výsledkov vybraných geodetických a kartografických činností pri príprave, zhotovovaní, stavebných úpravách, údržbe a odstraňovaní stavby. Vyhláška bola vyhlásená pod č. 209/2025 Z. z. dňa 14. júla 2025 a nadobudla účinnosť 1. augusta 2025. Obsah vyhlášky pre členov komory a pre odbornú verejnosť prezentovala komora na celej sérii podujatí – Kurz pre AGK 2025 (06/2025), webinár cez Zoom (09/2025), 32. SGD (10/2025) a na regionálnych stretnutiach komory (10-11/2025).

Prijatím vyhlášky bolo potrebné novelizovať obsah vyhlášky č. 300/2009 Z. z., čo bolo zabezpečené v spolupráci s ÚGKK SR, s účinnosťou od 1. augusta 2025. V rámci novely tejto vyhlášky ÚGKK SR upravuje používanie mandátnych certifikátov pri autorizačnom, úradnom overovaní výsledkov vybraných geodetických a kartografických činností, ako aj pri výkone činnosti znalca a precizuje viaceré ustanovenia nadväznosti na účinnosť nového stavebného zákona a nadväzujúcich vyhlášok. Podľa ustanovenia § 30 predmetnej vyhlášky, sa vyhláška č. 209/2025 Z. z. primerane aplikuje aj na výkon geodetických a kartografických činností, ktoré súvisia s kontrolou technického, technologického a prevádzkového vybavenia stavieb počas ich prevádzky a na výkon geodetických a kartografických činností, ktoré súvisia s prípravou, zhotovením a prevádzkou technologických zariadení samostatných výrobných celkov a priemyselných závodov, ktorými sú napríklad signalizačné a zabezpečovacie zariadenia, montážne a výrobné linky, kolónie, reaktory, rotačné pece, výtahy, žeriavy alebo žeriavové dráhy, generátory, turbíny, komíny, chladiace veže.

V priebehu roka 2025 boli opätovne obnovené práce na príprave smernice na tvorbu GP, ktoré podrobne sleduje a pripomienkuje v zastúpení komory Ing. A. Holá.

## **6 30. výročie komory**

Komora si v roku 2025 pripomenula významné 30. výročie svojho založenia. Pri tejto príležitosti usporiadala 2. decembra 2025 Slávnostný večer pre svojich členov a pozvaných hostí. Podujatie sa konalo v priestoroch hotela DoubleTree by Hilton v Bratislave a nieslo sa v duchu uznania, profesijnej hrdosti a bilancovania troch desaťročí odborného pôsobenia komory.

Slávnostný večer bol venovaný oceneniu spolupracujúcich inštitúcií, partnerských organizácií, čestných členov a významných osobností v odbore geodézie a kartografie, ako aj zaslúžilých členov komory, ktorí dlhodobo prispievajú k rozvoju profesie, kvalite poskytovaných služieb a odbornému renomé komory. Udeľovanie ocenení predstavovalo symbolické poďakovanie za podporu, spoluprácu a aktívnu účasť na vytváraní profesionálneho prostredia pre geodetov a kartografov na Slovensku. Pozvanie na

podujatie prijali aj významní predstavitelia štátnych inštitúcií. Medzi hosťami bola predsedníčka Úradu geodézie, kartografie a katastra SR **Ing. Mgr. Lucia Gocníková, PhD.**, predseda Úradu pre územné plánovanie a výstavbu SR **JUDr. Milan Valašík** a generálny riaditeľ sekcie legislatívy Ministerstva pôdohospodárstva a rozvoja vidieka SR **Mgr. Tibor Hlinka, PhD.** Podujatia sa ďalej zúčastnili naši vzácní hostia, zástupcovia partnerských organizácií a inštitúcií:


**Prof. Dr. Ing. Vladimír Benko, PhD.**, predseda predstavenstva SKSI,  
**Prof. Ing. Stanislav Unčík, PhD.**, dekan Stavebnej fakulty STU v Bratislave,  
**Doc. Ing. Ľubica Hudecová, PhD.**, predsedníčka SSGK,  
**Ing. Vladimír Uhlík**, predseda KPÚ a prezident ZZGK,  
**Doc. Ing. Renáta Ďuračiová**, v zastúpení KS SR,  
**Doc. Ing. Marek Fraštia**, predseda SSFDP.

Ich účasť podčiarkla význam odboru a dlhodobú spoluprácu medzi profesijnými a štátnymi inštitúciami.



Obr. 7 Hostia podujatia


Podujatie zdôraznilo historický kontext existencie a výkonu nezávislých povolání, podľa ktorého už v druhej polovici 19. storočia existovala na území Habsburskej monarchie výsada vykonávať nezávislé povolanie architektom, stavebným inžinierom a civilným geometrom. Tieto snahy viedli k zriadeniu inžinierskej komory ako inštitúcie verejného práva zákonom č. 3/1913 cisára Františka Jozefa. Po období zrušenia súkromného podnikania a následných snahách o obnovenie činnosti komôr sa v septembri 1995 podarilo schváliť zákon č. 215/1995 Z. z. o geodézii a kartografii a zákon č. 216/1995 Z. z. o Komore geodetov a kartografov, ktorými sa začala písať novodobá história komory. 30-ročnú históriu komory zachytáva publikácia vydaná pri tejto príležitosti, ktorá je dostupná v tlačenej aj v elektronickej podobe - [https://kgk.sk/wp-content/uploads/2026/02/KGK-30\\_finalna-verzia\\_combined.pdf](https://kgk.sk/wp-content/uploads/2026/02/KGK-30_finalna-verzia_combined.pdf).



Obr. 8 Titulná strana publikácie

Slávnostný večer bol venovaný predovšetkým tým, ktorí komoru sprevádzali na jej ceste a významnou mierou sa zaslúžili o jej rast a rozvoj. Pri príležitosti 30. výročia boli udelené ocenenia nositeľom titulu čestný člen KGK, ako aj súčasným čestným a

emeritným členom komory a osobnostiam, ktorých meno je neoddeliteľne späté s jej činnosťou. Autorkou artefaktu, ktorý bol oceneným odovzdaný, je **Ing. Darina Szóllósiová**, umelkyňa a zároveň geodetka.



Obr. 9 Artefakty



Obr. 10 Odovzdávanie ocenení

Večerom sprevádzal moderátor, spravodajca a redaktor Mgr. Ľubomír Bajaník. Slávnostnú atmosféru umocnil hudobný program formácie Janoska Ensemble, ktorá svojím temperamentným a virtuóznym prevedením klasickej hudby, filmovej hudby, jazzu i populárnych skladieb významne prispela k jedinečnému charakteru podujatia.



Obr. 11 Moderátor Ľ. Bajaník a Janoska Ensemble

## 7 Medzinárodná spolupráca

Komora sa aktívne zúčastňuje na činnosti Medzinárodnej federácie geodetov FIG (Fédération International des Géomètres) od r. 1998 a je jej riadnym členom od VZ FIG v Paríži v r. 2003.

Od r. 1999 komora zastupuje Slovensko v celoeurópskej organizácii geodetov CLGE (Comité de Liaison des Géomètres Européens – Rada európskych geodetov). CLGE nezduružuje členské asociácie ako FIG, ale priamo štáty. V CLGE je dnes zastúpených 40 štátov Európy, ktoré sú reprezentované najväčšími profesijnými združeniami pôsobiacimi v danom štáte v oblasti geodézie a kartografie.

Zasadnutie 47. valného zhromaždenia **FIG** a pracovný týždeň (Working Week – WW) sa uskutočnili v termíne 6. 4. až 10. 4. 2025 v Brisbane (Austrália). Program obsahoval štandardné body rokovania (správa predsedníctva FIG, správ predsedov odborných komisií, správe o hospodárení a ďalších) a hlasovanie o kandidatúre usporiadateľov na WW FIG 2029 – Kanada a Uganda.

Odborný program bol venovaný nosným témam – digitálna generácia, AI, práva žien pri výkone nášho povolania a ďalšie. Program pracovného týždňa bol doplnený o expozíciu predajcov HW a SW, nadnárodných profesijných spoločností (WHO, UNESCO, ISPRS, a ďalších), konferenciu mladých geodetov, workshopy na tému multi-senzorové systémy, referenčné systémy v praxi. Odborné exkurzie umožnili nahliadnuť do činnosti národných inštitúcií pre geodéziu, kartografiu a kataster.

Zasadnutie 48. valného zhromaždenia FIG a WW sa uskutoční v Cape Town (Juhoafrická republika) v týždni 24. až 29. 5. 2026. Aktuálne publikované informácie sú na <https://www.fig.net/fig2026/>. Valné zhromaždenie a odborný program dopĺňajú konferencie organizované pred začiatkom podujatia na témy „Land Value and Cadastre“, a „Reference Frames in Practise“. Tieto podujatia už tradične dopĺňajú semináre na tému „BIM for Surveyors“ a „FIG Young Surveyors Conference“.

**CLGE** má už dlhšie obdobie dve zasadnutia za rok. Jarné zasadnutie valného zhromaždenia CLGE v r. 2024 sa uskutočnilo 9. a 10. 5. 2025 v Amersfoort (Holandsko).



Obr. 12 Delegáti CLGE v Amersfoorte

Správa zo zasadnutia v Amersfoorte bola zverejnená v bulletine komory. Informácie z činnosti CLGE sú dostupné na <https://www.clge.eu/news>. Jesenné zasadnutie valného zhromaždenia CLGE sa uskutočnilo 17. a 18. 09. 2025 v Dubline (Írsko).



Obr. 13 Zasadnutie jesenného valného zhromaždenia CLGE v Dubline

Pre rok 2026 prijal CLGE ponuku na organizáciu jesenného valného zhromaždenia v Brne v spolupráci českých a slovenských geodetov (október 2026), čo vnímame ako významnú príležitosť na našu prezentáciu, a na ktoré sa intenzívne s českými partnermi pripravujeme.

Ing. Peter Repáň, ako jeden z viceprezidentov CLGE, sa zúčastňuje práce výkonného výboru CLGE (väčšinou formou online porád), kde má na starosti okrem iného dôležitú agendu členskej základne CLGE. Zúčastnil sa za CLGE ale aj za našu komoru na konferencii FIG komisie 3 a 9 v Aténach v júni 2025, kde prednášal o vysporiadaní vlastníctva pozemkov pod rómskymi osídleniami na Slovensku, formou jednoduchých pozemkových úprav. Na stretnutí s geodetmi pobaltských štátov v Rige v januári 2025, na prezenčnom zasadnutí výkonného výboru v Bruseli v septembri 2025 v novom sídle novej Belgickej komory geodetov a na stretnutí s bulharskými geodetickými organizáciami v Sofii v januári 2026 prednášal o organizácii našej profesie na Slovensku.

## 8 Záver

Komora geodetov a kartografov združuje osoby, ktoré majú osobitnú odbornú spôsobilosť a oprávnenie na autorizačné overenie výsledkov vybraných činností. Členovia komory reprezentujú tú skupinu osôb, ktorá má byť vzorom a zárukou kvality, výkonu geodetických a kartografických činností.

Aktuálne procesy a trendy vo vývoji spoločnosti prinášajú nové skúsenosti a výzvy, ktorých dopad na spoločnosť ale aj na našu profesiu môže byť rozhodujúci. Nové obzory a možnosti, ktoré prináša umelá inteligencia a jej začlenenie do našich nástrojov a procesov kladie výrazne vyššie nároky na kritické a analytické myslenie ale aj správanie.

V období zásadných zmien je preto potrebné hľadať spoločné postupy, vytvárať priestor na správne a korektné nastavenie pravidiel a na ochranu priestoru, v ktorom pôsobíme. Je veľmi dôležité aby sme ale súbežne neustále garantovali kvalitu a správnosť

údajov a modelov, ktoré tvoríme a zároveň dokázali na vyžadovanej úrovni zabezpečiť aj ochranu záujmov našich klientov a celej spoločnosti.

Nové trendy zvyšujú otvorenosť spoločnosti, tlak na zverejňovanie, sprístupňovanie údajov a modelov a nové nástroje týmto trendom napomáhajú. Úlohou dňa sa tak stáva obhajoba našej profesie, ako nositeľa a garanta dôveryhodnosti, správnosti a kvality poskytovaných informácií o polohe objektov a atribútov viažucich sa na tieto objekty. Prajme si spoločne, aby sa nám aj naďalej darilo zvládať túto náročnú úlohu so ct'ou a s výsledkom, ktorý nás povedie aj v budúcnosti k vyšším métam.

Prof. Ing. Alojz Kopáčik, PhD., v. r.  
predseda Predstavenstva KGK