



Česká
Komora
Zeměměřičů

Informace o prvním roce působení České komory zeměměřičů

Ing. Libor Vavrečka
předseda představenstva



Česká komora zeměměřičů

- △ V souvislostech s digitalizací společnosti nutnost podchytit a **garantovat odbornou úroveň zeměměřických činností ve veřejném zájmu**, zejména nedostatečné podchycení zeměměřických činností ve výstavbě,
- △ Nový stavební zákon č. 283/2021 Sb. stanovil v §155 stanovil mezi vybrané činnosti ve výstavbě také **ověřování výsledků zeměměřických činností**
- △ Vznik novelou zákona č. 200/1994 Sb., o zeměměřictví – účinnost 1.7.2023

CÍLE PROSAZENÍ ZÁKONNÉ KOMORY

- prosazování zvýšení kvality geodetických prací
- dodržování zákonů souvisejících se zeměměřictvím
- zvýšení prestiže oboru
- seznamování veřejných i velkých soukromých objednatelů geodetických prací se zákonnými postupy v souvislosti se zeměměřictvím
- celoživotní vzdělávání geodetů
- dodržování etického kodexu

USTAVUJÍCÍ SNĚM ČKZ



- 11. prosince 2023
- završení 30leté snahy geodetů o zřízení zákonné samosprávy
- největší setkání geodetů v historii českého zeměměřictví
- téměř 1000 účastníků
- délka trvání - 12 hodin

ČLENOVÉ ORGÁNŮ ČKZ

PŘEDSTAVENSTVO



Ing. Libor Vavrečka



Ing. Zbyněk Kugler



Ing. Robert Šinkner, MBA



Ing. Radomír Havlíček



Ing. Martin Nedoma



Ing. Jan Plavec



Ing. Petr Žváček

ČLENOVÉ ORGÁNŮ ČKZ

DOZORČÍ RADA



Ing. Lubor Pekarský



Ing. Jana Horová



Ing. Pavla Hamouzová



Ing. Miroslav Balatka



Ing. Jan Pěčonka

ČLENOVÉ ORGÁNŮ ČKZ

STAVOVSKÝ SOUD



Ing. Milena Ulčíková



Ing. Ivan Tureček



Ing. Václav Šanda



Ing. Jaroslav Braun, Ph.D.



Ing. Jiří Liška

ČLENOVÉ ORGÁNŮ ČKZ AUTORIZAČNÍ RADA



Ing. Radomír Havlíček



Ing. Robert Šinkner, MBA



Ing. Martin Nedoma



Ing. Žanet Hadžić, CSc.



Ing. Martin Raška, Ph.D.

HLAVNÍ OBLASTI ČINNOSTI A SEKCE ČKZ



VIZE ČKZ

1. ČKZ napomáhá zajišťovat **garantované služby, spojené s geografickými informacemi a zeměměřickými činnostmi při umísťování staveb včetně jejich bezpečné realizace a bezpečného provozu**
2. Úzce **spolupracuje a koordinuje** svoji činnost se státními orgány, s partnerskými komorami včetně mezinárodní spolupráce, se zástupci praxe, podnikatelské sféry, vědy a vzdělávání
3. Aktivně **vstupuje do přípravy legislativy**, kterou promítá do vnitřního chodu komory (*předpisy a standardy komory, vzdělávání AZI*).
4. **Udržuje a rozvíjí odborný profil Autorizovaného zeměměřického inženýra a geomatika**
5. **Dbá o profesní úroveň Autorizovaných zeměměřických inženýrů, zastupuje a hájí jejich zájmy** a přispívá k pozitivnímu vývoji jejich postavení ve společnosti.

AKTIVITY PO USTAVUJÍCÍM SNĚMU

- ♣ Splnění zákonných požadavků pro zápis do rejstříku ROVM
 - ♣ *Zapsáno 7. 2. 2024*
- ♣ Zřízení bankovního účtu
- ♣ Kancelář ČKZ – vybavení technicky i personálně 1-3/2024
- ♣ Formování pracovních skupin a zahájení činnosti
- ♣ Připomínkování legislativy – *již od ledna 2024*
- ♣ Převzetí agendy zkoušek AZI od ČÚZK a organizace prvních zkoušek
 - ♣ *6/2024*

Nově AZI a ne ÚOZI



Zeměměřičů



CERTIFIKÁT

Ing. Vladimír Dobrovolný

narozen
10. září 1969

číslo autorizace
1234

je členem **České komory zeměměřičů** a je oprávněn používat chráněný titul „**autorizovaný zeměměřický inženýr**“. Osvědčení o autorizaci se uděluje v rozsahu § 16f odst. 1 zákona o zeměměřičství pro ověřování podle písm. **a) a b)**

V Praze dne 5. června 2024

Ing. Libor Vavrečka
předseda představenstva

Česká komora zeměměřičů

OSVĚDČENÍ O AUTORIZACI

pro ověřování výsledků zeměměřických činností

Česká komora zeměměřičů (dále jen „Komora“) jako orgán věcně a místně příslušný podle § 16j odst. 3 písm. a) zákona č. 200/1994 Sb., o zeměměřičství a o změně a doplnění některých zákonů souvisejících s jeho zavedením, ve znění pozdějších předpisů (dále jen „zákon o zeměměřičství“) k udělování autorizace podle § 16f zákona o zeměměřičství vydává na základě rozhodnutí Autorizační rady Komory č.j. ČKZ-AR-123456 ze dne 15. listopadu 2024, které nabylo právní moci dne 16. prosince 2024, toto osvědčení o autorizaci pro ověřování výsledků zeměměřických činností:

Ing. Vladimír Dobrovolný

jméno a příjmení

10. září 1969

datum narození

Číslo položky v rejstříku autorizovaných zeměměřických inženýrů: **12345**

Osvědčení o autorizaci se uděluje v rozsahu podle § 16f odst. 1 zákona o zeměměřičství pro ověřování:

a) výsledků zeměměřických činností využívaných pro správu katastru nemovitostí, zejména geometrického plánu, kopie nebo stejnopisu geometrického plánu, výsledků zeměměřických činností pro obnovu katastrálního operátu a dokumentace o vymezení hranice pozemku,

b) výsledků zeměměřických činností využívaných pro státní mapový díla, nejsou-li ověřovány na základě oprávnění podle písmene a), zejména dokumentace o zřízení, obnově nebo přemístění bodu podrobného polohového bodového pole a o zaměření předmětů měření, které jsou obsahem základních státních mapových děl a databáze, a

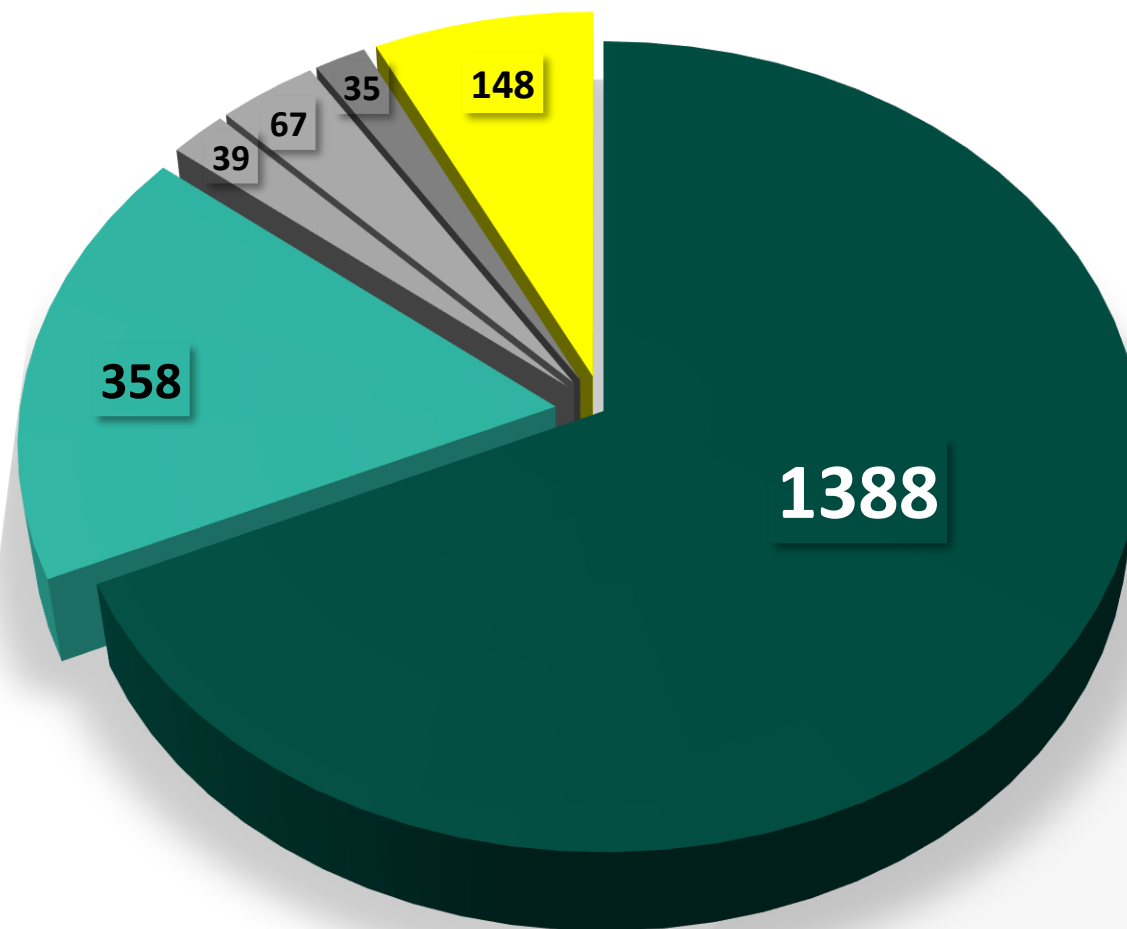
c) výsledků zeměměřických činností využívaných pro vedení digitální technické mapy a ve výstavbě.

Autorizace vzniká ke dni složení předepsaného slibu.




Ing. LIBOR VAVREČKA
předseda Komory

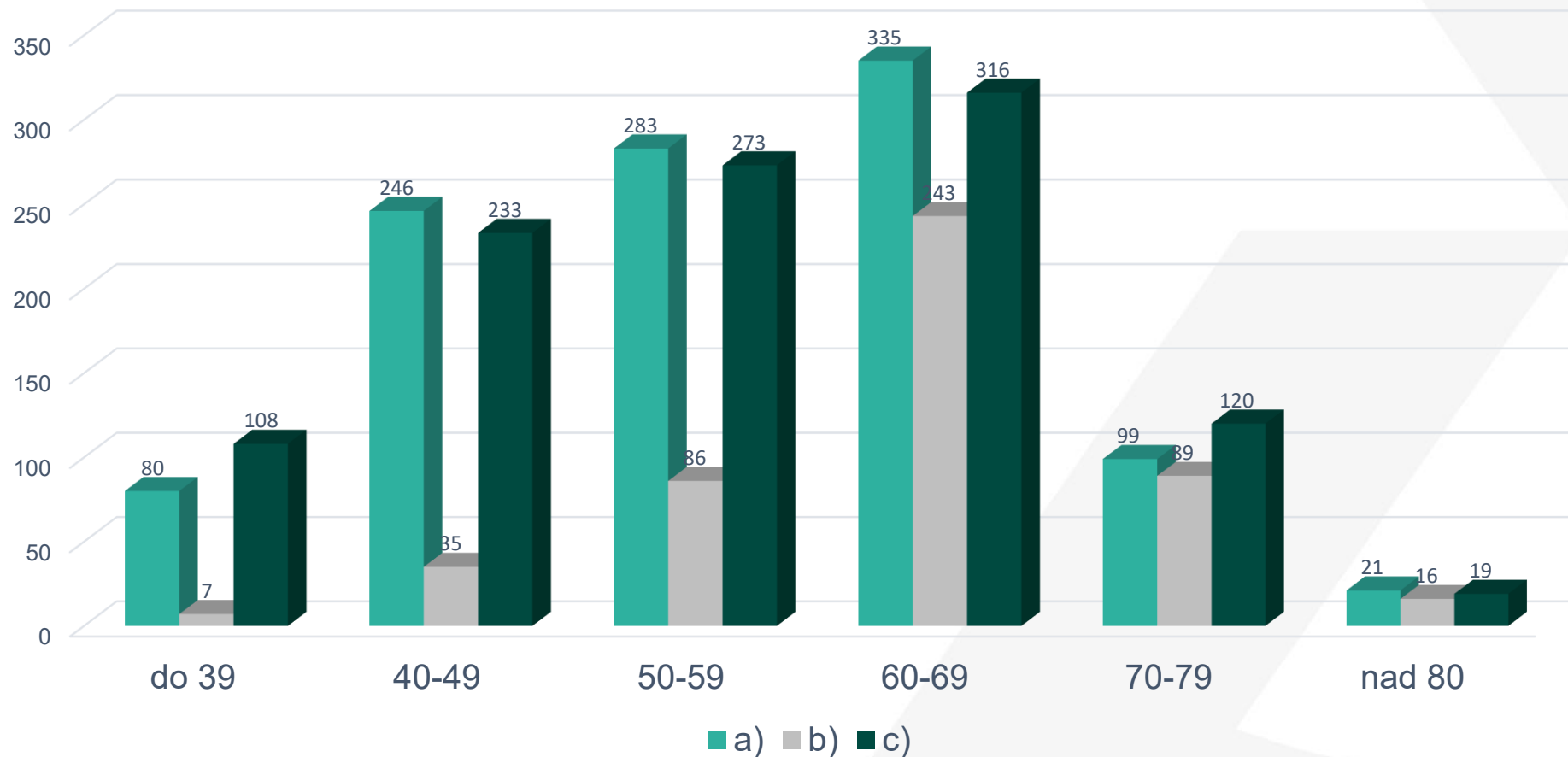
ČKZ V ČÍSLECH: ČLENSKÁ ZÁKLADNA*



■ aktivní ■ neaktivní ■ pozastavený ■ emeritní ■ zemřel ■ bez reakce

*k 30. září 2025

ČKZ V ČÍSLECH: ČLENSKÁ ZÁKLADNA



a) celkem 1064 AZI, \bar{x} 56 let

b) celkem 463 AZI, \bar{x} 63 let

c) celkem 1069 AZI, \bar{x} 56 let

ZKOUŠKY AZI

- ČKZ převzala agendu zkoušek odborné způsobilosti od ČÚZK
- V kompetenci Autorizační rady ČKZ
- Zkušební komise: 16 členů
- 27 úspěšných žadatelů v roce 2024
- 25 úspěšných žadatelů v roce 2025
- Příští termín: 5. + 6. listopadu 2025



ÚSPĚŠNÍ ABSOLVENTI ZKOUŠEK AZI



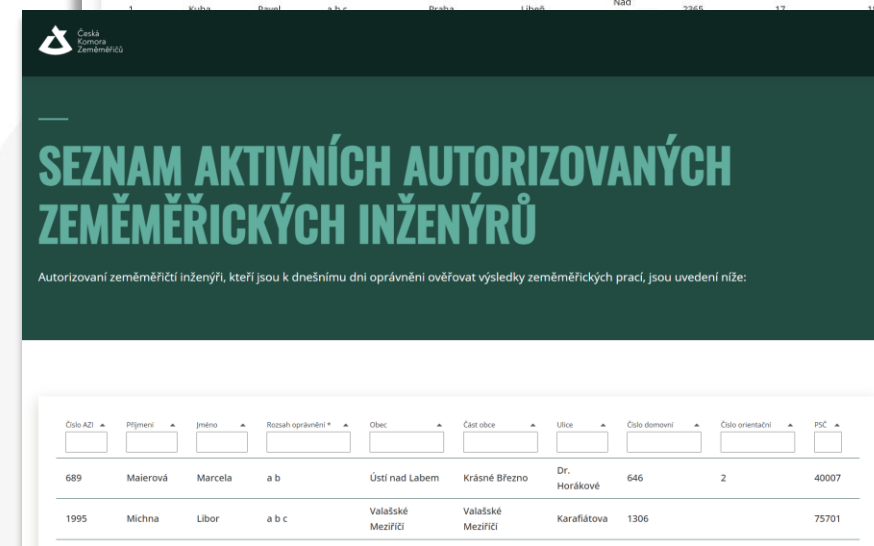
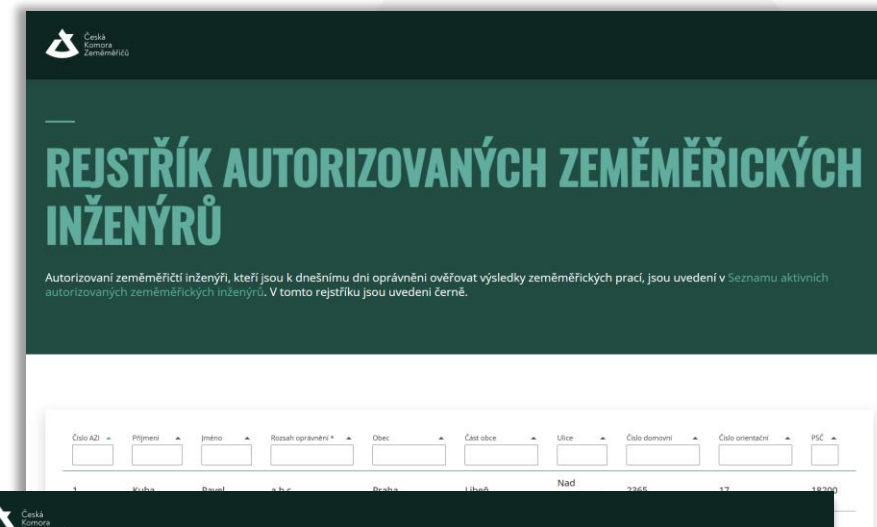
Slavnostní slib a předávání osvědčení o autorizaci novým autorizovaným zeměměřickým inženýrům probíhá v reprezentativních prostorách (Poslanecká sněmovna PČR, Klášter minoritů).

PŘIPOMÍNKOVÁNÍ LEGISLATIVY

- **Zákon 200/1994 Sb., o zeměměřictví**
- **Zeměměřická vyhláška 31/1995 Sb.**
- **Zákon o BIM**
- **Stavební zákon č. 283/2021 Sb.**
- **Vyhláška 131/2024 Sb. o dokumentaci staveb**
- **Vyhláška 393/2020 Sb. o DTM kraje**
- **Vyhláška o rozsahu a obsahu projektové dokumentace dopravních staveb**

REJSTŘÍK AZI – OD 1. 7. 2025

- Veřejný rejstřík
- ČKZ převzala vedení rejstříku od ČÚZK k **1. 7. 2025**
- Obsah a náležitosti se řídí zákonem o zeměměřictví
- Orgány veřejné moci mohou přistupovat k údajům vedeným v rejstříku AZI v rozsahu nezbytném pro plnění konkrétního úkolu při výkonu jejich působnosti
 - Přístup přes API
- **Celoživotní vzdělávání – zásadní prvek v potřebě zachování vývoje oboru a kvality našich členů**



PROPAGACE A KOMUNIKACE

▾ Účast na oborových akcích

- ▾ CLGE (valné shromáždění)
- ▾ Geodézie ve stavebnictví a průmyslu (2024, 2025)
- ▾ GEOMATIKA (2024, 2025)
- ▾ GEPRO & ATLAS (2024, 2025)
- ▾ Krajské semináře na téma DTM (2024 / 2025)
- ▾ Konference GIA
- ▾ Konference o pozemkových úpravách
- ▾ Pozemkové úpravy – budoucnost naší krajiny (2024)
- ▾ ZLÍNGEO 2024 / 2025
- ▾ Železniční konference



SEKCE: VNĚJŠÍ VZTAHY

- 2 x účast na setkání profesních komor s premiérem
- osobní jednání s ministrem zemědělství Markem Výborným a ministrem pro místní rozvoj Petrem Kulhánkem
- Úzká spolupráce s partnerskými komorami ČKA a ČKAIT
- Jednání se Státním pozemkovým úřadem, Povodím ČR, Ředitelstvím silnic a dálnic, Správou železnic
- Členství v SIA (Rada výstavby)
- Spolupráce s ČÚZK



VZTAH ČESKÉHO ÚŘADU ZEMĚMĚŘICKÉHO A KATASTRÁLNÍHO S ČKZ

➤ ČKZ

- činnosti ve výstavbě včetně dohledu,
- metodiky pro sběr dat

➤ ČÚZK

- katastr nemovitostí, bodová pole a státní mapová díla,
- Metodické řízení a dohled nad digitální technickou mapou

➤ V současnosti úzce spolupracujeme

- **dohodnuta forma spolupráce a odpovědnost daných osob za každou z oblastí – komunikační matice**
- na posílení kompetencí ČÚZK k zeměměřickým činnostem ve výstavbě s vazbou na NSZ a vyhlášek o dokumentaci staveb,
- na navazujícím popisu zeměměřických činností ve výstavbě v novelizované vyhlášce k zeměměřickému zákonu,
- na sladění legislativního ukotvení ČKZ s ČKAIT a ČKA - právě novelizovaným autorizačním zákonem,
- na autorizačních zkouškách

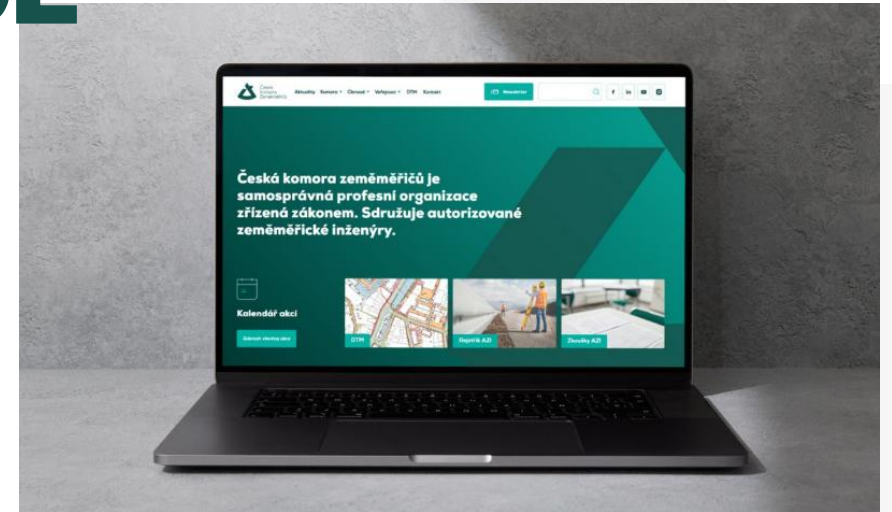
PROPAGACE A KOMUNIKACE

Představili jsme nový web ČKZ

- V červnu 2025 představeny nové webové stránky komory
- <https://www.ckz.cz/>

Newsletter České komory zeměměřičů

- Posílán na měsíční bázi
- Celkem ho odebírá přes 2100 příjemců
- Možnost registrace na webu



Odběr novinek:





**Sociální
sítě**

Sledujte nás na sociálních sítích:

Česká komora zeměměřičů



@Komora_zememericu

PROPAGACE A KOMUNIKACE

Členství a zastoupení ČKZ:

- Koordinační rada správců DMVS (do září 2025),
- ŘV DTM (od 31.10.2025)
- SIA ČR – Rada výstavby
- RVIS – PS NIPI, PS BIM
- CLGE (Observing member)



PRACOVNÍ SKUPINY ČKZ

PS INŽENÝRSKÁ GEODÉZIE / Ing. Jiří Sláma / 17 členů

- Tematické skupiny pro tvorbu standardů komory
 - Projekt výsledků zeměměřických činností
 - Pravidla pro užití autorizačního razítka a kvalifikovaného certifikátu
- Tematická skupina pro vytyčovací síť

PS DIGITÁLNÍ TECHNICKÁ MAPA / Ing. Stanislav Madron / 23 členů

- Účast na koordinační radě správců DTM (do září 2025), nově řídicí výbor DTM
- Spolupráce na vzniku metodik k DTM
- Aktuální informace na webu ČKZ (samostatná podstránka)
- UDM – univerzální datový model – extenze (Floriánek, Kugler, redakční rada)
- Provoz Katalogu požadavků DTM
- Podpora DTM wiki
- Metodika pro editory, metodika pro geodety
- Osvěta formou setkání geodetů, editorů, výrobců SW, zástupce ČÚZK, ČKAIT, ČKA ...

PRACOVNÍ SKUPINY ČKZ

PS KATASTR NEMOVITOSTÍ / Ing. Jana Horová / 18 členů

- Skupina zaměřená na katastr nemovitostí a pozemkové úpravy
- Podněty a dotazy vlastníků
- Konzultační činnost pro AZI v oblasti legislativy

PS LEGISLATIVA / Ing. Radomír Havlíček / 23 členů

- Monitoring oborové legislativy
- Příprava připomínek

PS VZDĚLÁVÁNÍ / Ing. Robert Šinkner, MBA

- Úzká skupina k novelizaci zkoušek AZI
- Spolupracuje s Radou pro vzdělávání
- Příprava modelu celoživotního vzdělávání AZI

PODPIS MEMORANDA O SPOLUPRÁCI



V listopadu 2024 bylo slavnostně podepsáno Memorandum o spolupráci mezi ČKZ a ČVUT Praha, VUT Brno, VŠB-TU Ostrava a FAV ZČU Plzeň.

Vznik Rady pro vzdělávání

REKAPITULACE AKTIVIT ČKZ 2025

Kulaté stoly AZI (01-04/2025)

- ✦ Setkání autorizovaných zeměměřických inženýrů
- ✦ V 9 městech po celé ČR, účast téměř 500 AZI

Setkání geodetů a krajských editorů DTM (05-06/2025)

- ✦ 5 setkání k tématu digitální technická mapa
- ✦ Za účasti zástupce ČÚZK a krajských editorů

Zkoušky odborné způsobilosti

- ✦ 25 úspěšných absolventů v červnu 2025
- ✦ 35 žadatelů na podzimní termín zkoušek (11/2025)



REKAPITULACE AKTIVIT ČKZ 2025

Nastavení pravidel pro proces odebírání autorizace AZI

- Stavovský soud je pověřený vedením disciplinárního řízení dle zákona o zeměměřictví a smírčího řízení podle vnitřních řádů komory
- Od vzniku komory došlo k odejmutí 2 autorizací

Agenda dozorčí rady

- V roce 2024: 18 podání, v roce 2025 13 podání
- Na webu ČKZ k dispozici anonymizované odpovědi DR

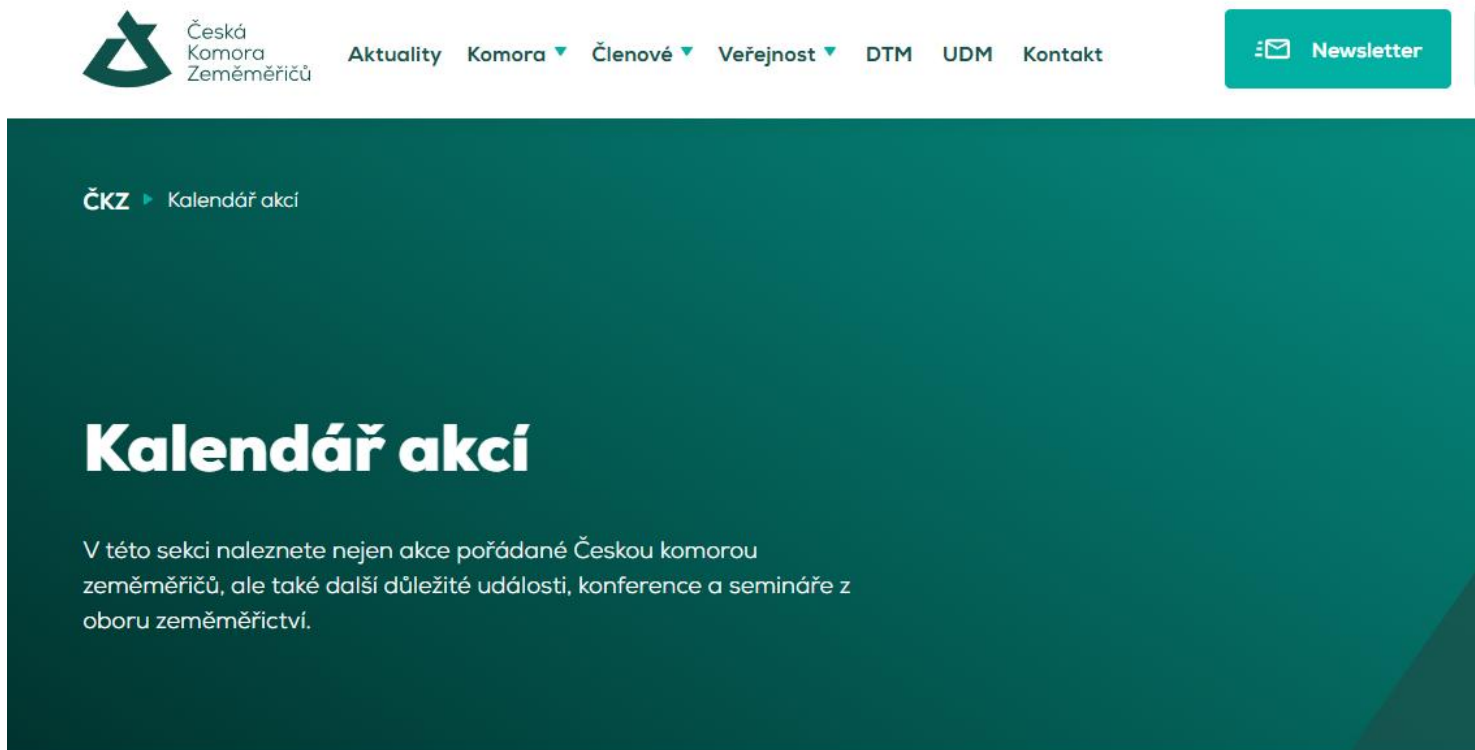
VÝHLED / PLÁNY PRO ROK 2026

V návaznosti na dotazníkové šetření mezi členy ČKZ plánujeme:

- **Kulaté stoly AZI 2026 (leden – duben) – v 6 městech**
- **Setkání geodetů a krajských editorů DTM (březen – květen)**
 - 5 měst: Ostrava, Brno, Praha, České Budějovice a Plzeň
 - březen – květen 2026
- **Semináře**
 - V rámci CŽV AZI

POZVÁNKY

Přehled oborových akcí v kalendáři ČKZ:



Česká
Komora
Zeměměřičů

[Aktuality](#) [Komora](#) [Členové](#) [Veřejnost](#) [DTM](#) [UDM](#) [Kontakt](#)

[Newsletter](#)

ČKZ [Kalendář akcí](#)

Kalendář akcí

V této sekci naleznete nejen akce pořádané Českou komorou zeměměřičů, ale také další důležité události, konference a semináře z oboru zeměměřičtví.




POZVÁNKY

Současné akce



Kurz: Družicový dálkový průzkum Země (DPZ) pro e-government I (kombinovaná forma)

[Více informací](#)


 Přírodovědecká fakulta Masarykovy univerzity, Kotlářská 267/2, Brno

 3.10.2025 - 30.11.2025



Konference Geomatika 2025

[Více informací](#)


 Clarion Congress Hotel Praha

 23.10.2025



Slovenské geodetické dni

[Více informací](#)

 Hotel Holiday Inn, Žilina

 29.10.2025 - 30.10.2025



Evidenční stavby v KN - PRAHA

[Více informací](#)

 Praha

 27.11.2025

EVROPSKÉ DNY GEOMATIKY 2026 BRNO

EURÓPSKÉ DNI GEOMATIKY

30. 9. – 4. 10. 2026 BRNO

Digitálna technická mapa

Utility Cadastre: Pilier digitálnej Európy

APG ASOCIACE
PODNIKATELŮ
V GEOMATICE

 Česká
Komora
Zeměměřičů



**KOMORA
GEODETOV
A KARTOGRAFOV**
Juroňova 1
631 03 BRATISLAVA

**ZAZ
GK** Zamestnávateľský
zväz
geodézie
a kartografie



Podujatie sa koná pod záštitou Ministerstva priemyslu a obchodu, Juhomoravského kraja, Hospodárskej komory ČR a Primátorky štatutárneho mesta Brna.



Česká
Komora
Zeměměřičů

DĚKUJI ZA POZORNOST

Libor Vavrečka

Česká komora zeměměřičů