

Informácie z rezortu ÚGKK SR

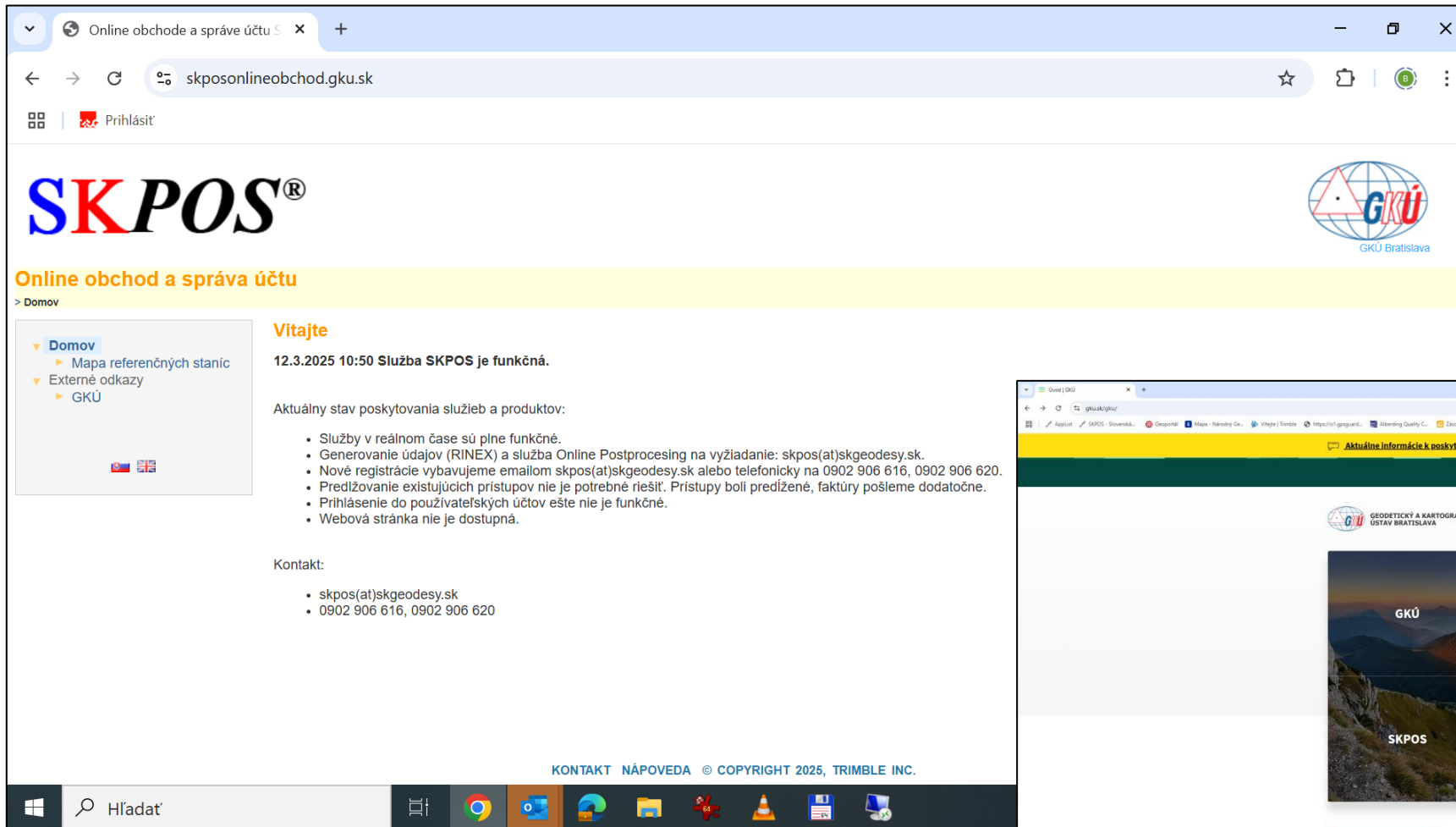
Ing. Vladimír Stankovský
podpredseda ÚGKK SR



- 3.1.2025 kybernetický útok,
- zasiahnutá celá infraštruktúra, nielen údaje KN,
- znefunkčnené všetky systémy v rezorte,
- vyšetrovanie, forenzná analýza,
- prechod do novej siete, čistenie každého jedného počítača,
- vytváranie nových serverov,...



- 13.1.2025: služby SKPOS_cm a SKPOS_dm
- 22.1.2025: údaje KN na portáli CICA <https://kataster.vugk.sk/>
- koncom februára sfunkčnený portál GRIS:
 - SPI bez rodného čísla - DBF,
 - SPI bez rodného čísla - CSV,
 - VKM,
 - VGP,
 - rastre (vo väčšine lokalít)
- 17.3. 2025: obnovenie elektronických služieb pre banky a notárske úrady
- v príprave:
 - sprístupnenie GP a ZPMZ vo formáte pdf,
 - služby pre geodetické činnosti na portáli ESKN
 - kontrola VGP a XML pred zaslaním na KOOÚ,
 - zoznam konaní G1 – email o overení/neoverení GP
 - Zverejnenie údajov ako digitálne výškové referenčné modely, rôzne návody, klady mapových listov, rôzne zoznamy,..



Online obchode a správa účtu

skposonlineobchod.gku.sk

Prihlásiť

SKPOS®

Online obchod a správa účtu

Domov

Vitajte

12.3.2025 10:50 Služba SKPOS je funkčná.

Aktuálny stav poskytovania služieb a produktov:

- Služby v reálnom čase sú plne funkčné.
- Generovanie údajov (RINEX) a služba Online Postprocessing na vyžiadanie: skpos(at)skgeodesy.sk.
- Nové registrácie vybavujeme emailom skpos(at)skgeodesy.sk alebo telefonicky na 0902 906 616, 0902 906 620.
- Predlžovanie existujúcich prístupov nie je potrebné riešiť. Prístupy boli predĺžené, faktúry pošleme dodatočne.
- Prihlásenie do používateľských účtov ešte nie je funkčné.
- Webová stránka nie je dostupná.

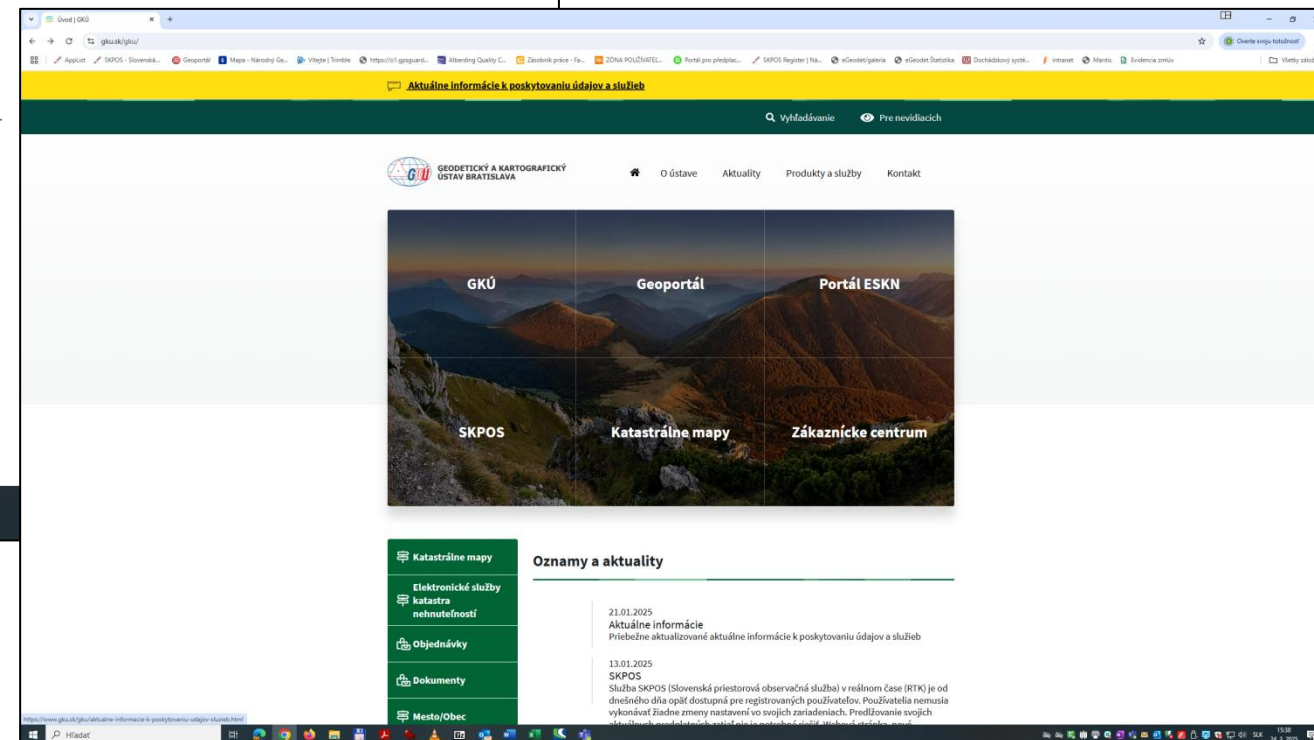
Kontakt:

- skpos(at)skgeodesy.sk
- 0902 906 616, 0902 906 620

KONTAKT NÁPOVEDA © COPYRIGHT 2025, TRIMBLE INC.

<https://www.gku.sk/gku/>

<https://skposonlineobchod.gku.sk/>



Aktuálne informácie k poskytovaniu údajov a služieb

Geodetický a kartografický ústav Bratislava

O ústave Aktuality Produkty a služby Kontakt

GKÚ Geoportál Portál ESKN

SKPOS Katastrálne mapy Zákaznícke centrum

Katastrálne mapy

Elektronické služby
katastra
nehnutelnosti

Objednávky

Dokumenty

Mesto/Obec

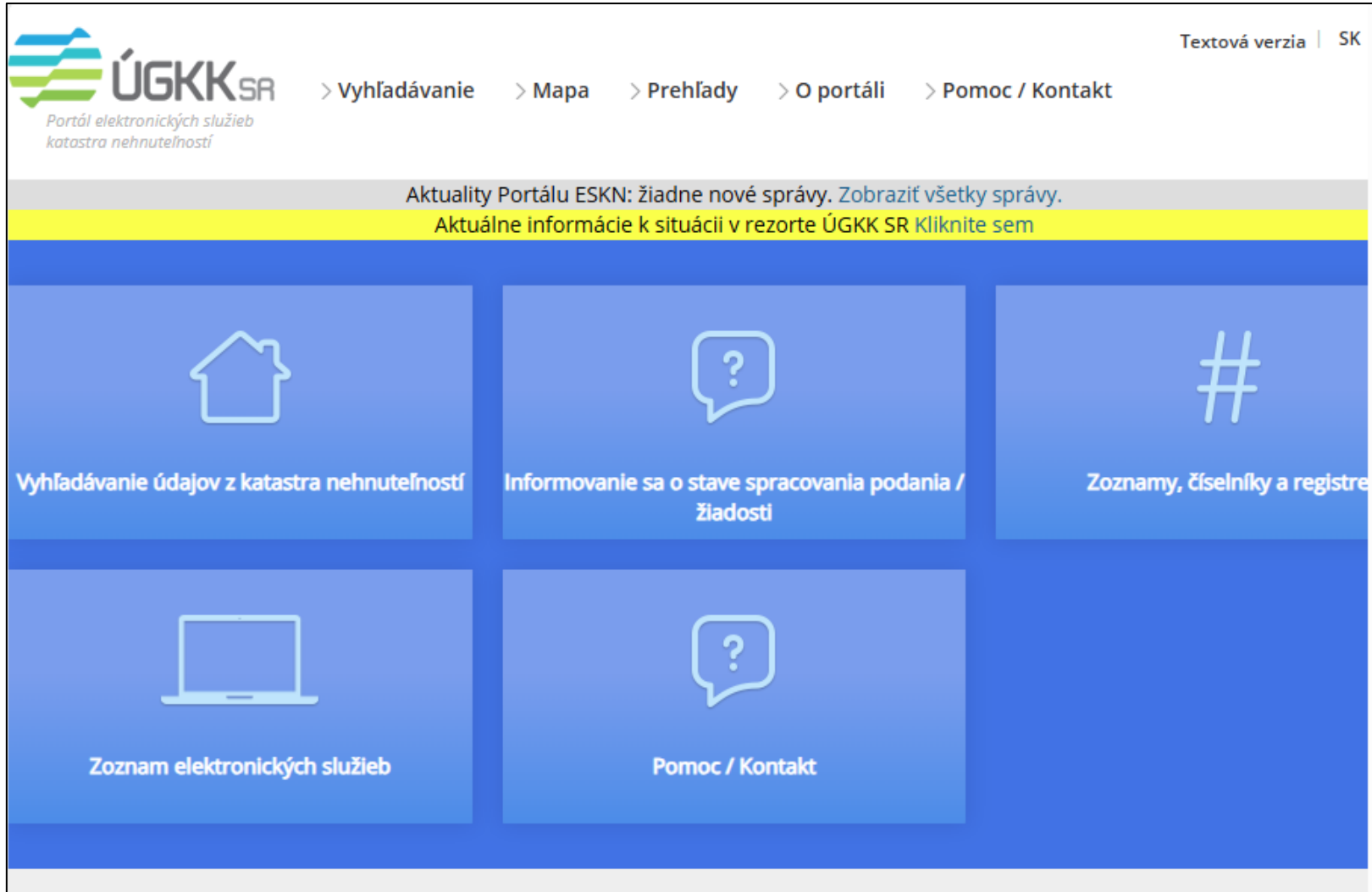
Oznamy a aktuality

21.01.2025
Aktuálne Informácie
Priebežne aktualizované aktuálne informácie k poskytovaniu údajov a služieb

13.01.2025
SKPOS
Služba SKPOS (Slovenská priestorová observačná služba) v reálnom čase (RTK) je od dnešného dňa opäť dostupná pre registrovaných používateľov. Používatelia nemusia vykonávať žiadne zmeny nastavení vo svojich zariadeniach. Predlžovanie svojich



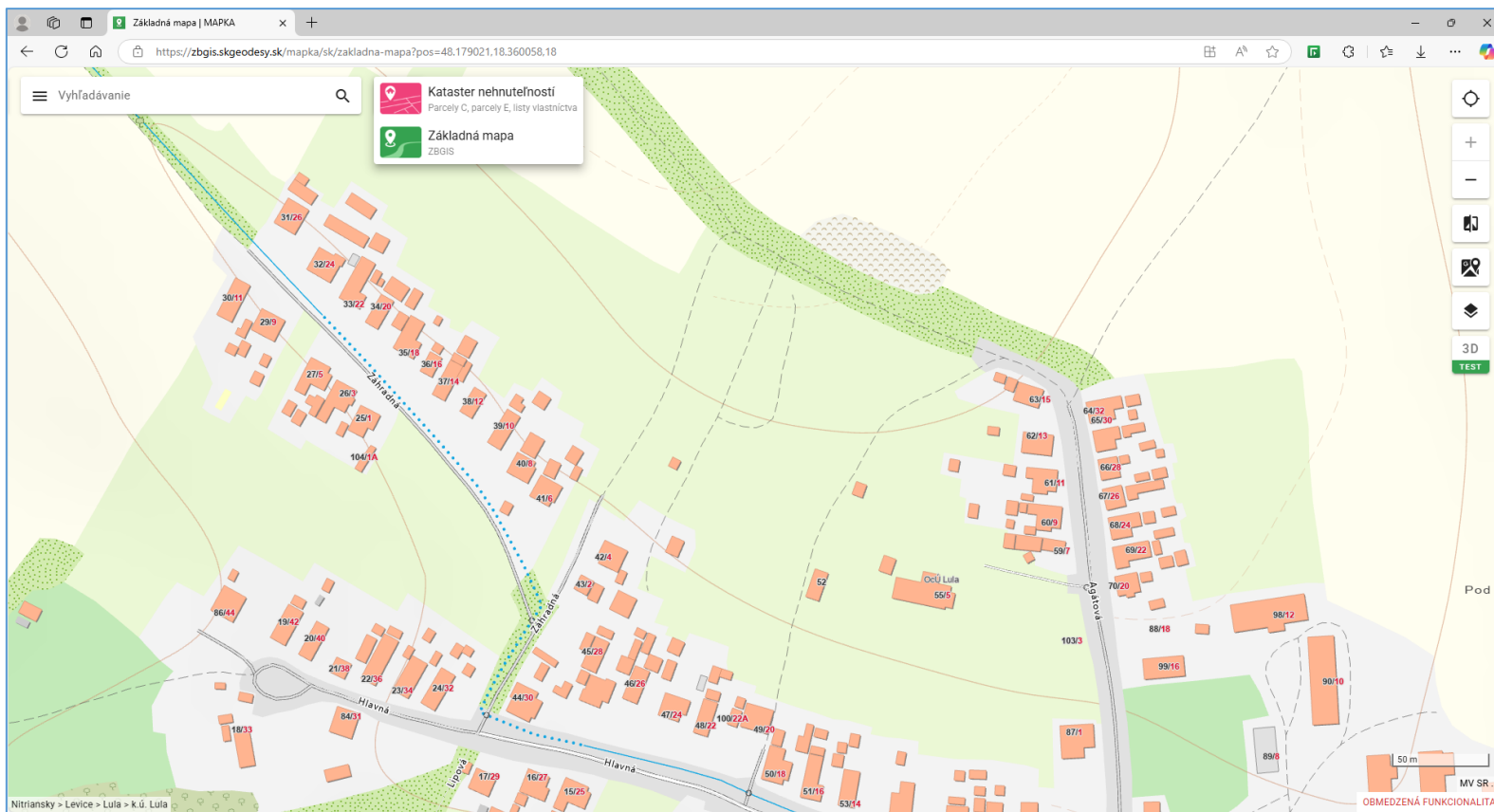
<https://kataster.skgeodesy.sk/>



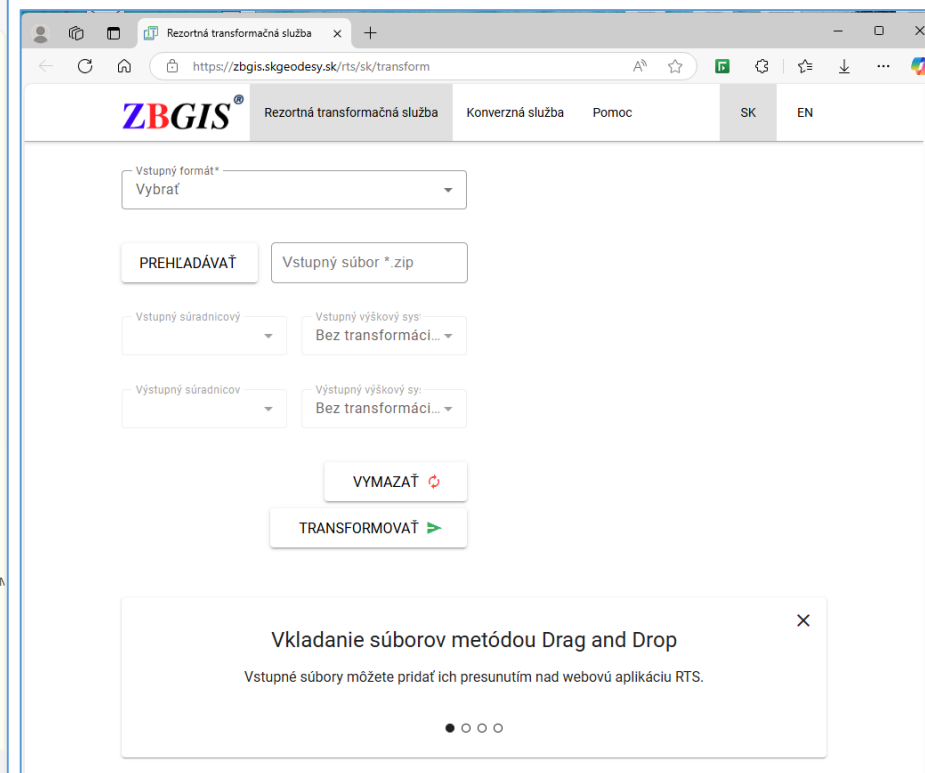
The screenshot shows the ESKN mini portal interface. At the top left is the ÚGKK SR logo with the text "Portál elektronických služieb katastra nehnuteľností". To the right is a navigation menu with links: "Vyhľadávanie", "Mapa", "Prehľady", "O portáli", and "Pomoc / Kontakt". In the top right corner, there are links for "Textová verzia" and "SK". Below the navigation is a grey banner with the text "Aktuality Portálu ESKN: žiadne nové správy. Zobrazit všetky správy." and a yellow banner with "Aktuálne informácie k situácii v rezorte ÚGKK SR Kliknite sem". The main content area consists of five blue buttons arranged in a grid. The top row contains three buttons: "Vyhľadávanie údajov z katastra nehnuteľností" (with a house icon), "Informovanie sa o stave spracovania podania / žiadosti" (with a question mark icon), and "Zoznamy, číselníky a registre" (with a hash icon). The bottom row contains two buttons: "Zoznam elektronických služieb" (with a laptop icon) and "Pomoc / Kontakt" (with a question mark icon).



<https://zbgis.skgeodesy.sk/>



<https://zbgis.skgeodesy.sk/rts/>





- od 1.4.2025 bude účinná novela zákona č. 215/1995 Z.z., v súvislosti so stavebným zákonom
- nová vyhláška o postavení geodeta a o výkone GaK činností vo výstavbe, plánovaná účinnosť od 1.6.2025, aktívna účasť KGK
- novela vyhlášky č.300/2009 k zákonu o GaK – plánovaná účinnosť od 1.6.2025,
- posun termínu predloženia novely katastrálneho zákona do vlády na október 2025



- 148 kontrol vykonaných na OÚ KO (s výsledkom 119 záznamov o kontrole a 29 protokolov o kontrole):
 - nedostatky v procese úradného overovania
 - nedodržanie lehôt pri úradnom overovaní,
 - nedostatky v konaní o oprave chyby
- 139 kontrol vykonaných u mimorezortných subjektov, predovšetkým zástupcov komerčnej geodetickej sféry (s výsledkom 94 záznamov o kontrole a 45 protokolov o kontrole):
 - nekorektné posúdenie identity skutočného stavu v teréne a právneho stavu,
 - nedostatočné prihliadanie na údaje uvedené v skôr vyhotovených a do operátu KN zapísaných technických podkladoch,
 - neodôvodnené preurčovanie súradníc skôr určených podrobných bodov,
 - nedodržaná presnosť určenia súradníc novourčených podrobných bodov,
 - odovzdanie vytyčovacích náčrtov do štátnej dokumentácie s absenciou niektorých požadovaných náležitostí,
 - nedostatky v používaní štandardizovaného geografického názvoslovia a pod.



Ďakujem za pozornosť