


NOVINKY PRE GEODETOV OD GEOTECH BRATISLAVA S.R.O.



Ing. Ivana Tijana Kočonda

Leica RTC360

- Rýchlosť a efektívnosť
- Vysoká presnosť a kvalita dát
- Jednoduché ovládanie
- Automatická registrácia v teréne
- Integrácia s Leica a inými softvérmi



Leica BLK360

- Jednoduché ovládanie a kompaktnosť
- Rýchle skenovanie
- Vysoká presnosť
- HDR kamera
- VIS systém
- Wi-Fi pripojenie
- Rýchli prenos dát cez USB kábel




Leica BLK2GO PULSE

- LED indikátor
- Technológia ToF (Time-of-Flight)
- Panoramatická fotografia – 3 kamery
- Vymeniteľná batéria
- Vnútorná pamäť až 256GB



Leica Infinity

- Import a spracovanie dát zo všetkých prístrojov od spoločnosti Leica Geosystems
- Vizualizácia a analýza dát
- Správa a archivácia projektov
- Vysoká presnosť a kontrola kvality
- Efektívne zdieľanie dát



Leica GKP100

- Rýchly pracovný postup
- Flexibilita pri meraní
- Odolná voči náročným podmienkam v teréne
- Praktický doplnok ku tabletom



Leica AP20

- Automatická zmena výšky výtyčky
- Kompenzácia náklonu
- ID cieľa



Leica GS05

- Kompenzácia náklonu
- Vysoká presnosť
- Nízka hmotnosť
- Kompatibilita

- when it has to be **right**



Leica MS60

- Automatické zaostrenie na cieľ bez nutnosti zacielenia pomocou okuláru.
- Až dve fotogrametrické kamery, širokouhlá a kamera s 32 násobným optickým zväčšením.
- Presné bezhranolové meranie až do 2 km.
- Skenovanie akéhokoľvek povrchu s rýchlosťou 30 000 bodov/s a dosahom až 1 km.



AMBERG TECHNOLOGIES




Amberg Rail

- Jednoduché meranie
- Automatizácia spracovania výsledkov
- Profesionálne výstupy

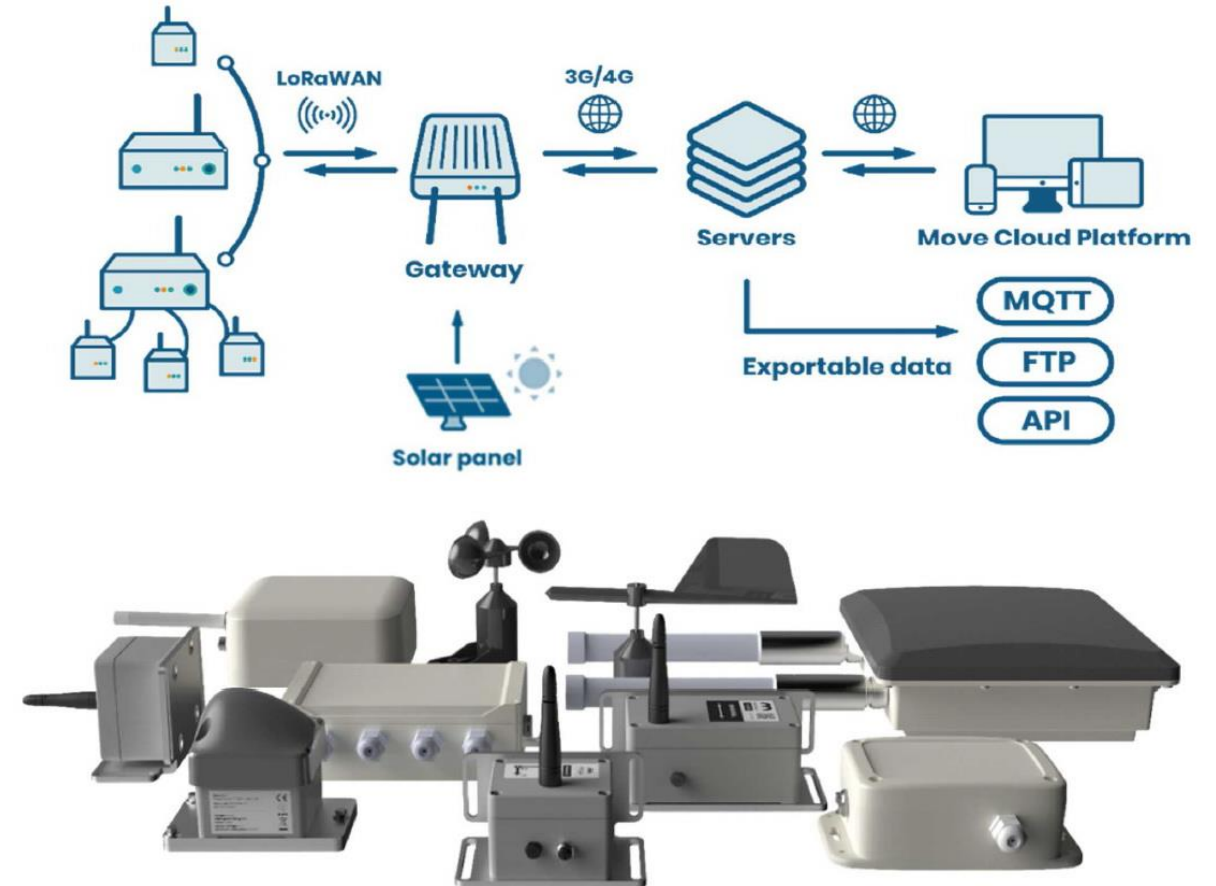
Amberg Tunnelscan

- Jednoduché ovládanie
- Výsledky priamo v teréne
- Vysoká efektivita práce



Senzory MOVE SOLUTIONS

- Bezdrôtové senzory
- Integrovaná batéria
- Jednoduchá montáž
- Viacero typov senzorov:
 - inklinometer
 - vibrometer
 - akcelerometer
 - senzory na dynamické posuny
- Softvér na spracovanie dát



3Dsurvey



- Automatická klasifikácia mračna bodov
- Digitálny model povrchu a 3D mesh model
- Digitálne ortofoto mapy
- Výpočet kubatúr
- Videogrametria
- Priečne rezy, profily a vrstevnice
- CAD nástroje na jednoduchú tvorbu výkresov
- Interaktívne 3D meranie
- Export do softvérov od iných výrobcov



DJI drony

DJI Mavic 3 Enterprise

- rýchle a efektívne snímanie
- širokouhlý snímač
- mechanická uzávierka

DJI Matrice 350 RTK

- prenos HD obrazu vo vysokom rozlíšení
- efektívnejší systém batérií
- komplexnejšie bezpečnostné funkcie



Ďakujem za pozornosť

