



# ÚRAD GEODÉZIE, KARTOGRAFIE A KATASTRA SLOVENSKEJ REPUBLIKY

Chlumeckého 2, P. O. Box 57, 820 12 Bratislava 212



**Ing. Juraj CELLER – predseda**

**Aktuálne informácie z činnosti ÚGKK SR**

# Obsah:

- ❑ **1. Aktivity a projekty ÚGKK SR**
  - ❑ **1.1 Súčasný stav na KO OÚ**
  - ❑ **1.2 Kataster nehnuteľností**
  - ❑ **1.3 Geodézia a Kartografia**
- ❑ **2. Aktivity ÚGKK SR v oblasti informačných technológií**
- ❑ **3. Legislatíva**
- ❑ **4. Ekonomické ukazovatele**
- ❑ **5. Aktivity ÚGKK SR vo vzťahu ku komerčnej sfére a KGK SR**
- ❑ **6. Záver**

# ÚGKK SR - ústredný orgán štátnej správy

- **Riadiaca kompetencia** prostredníctvom všeobecne záväzných právnych predpisov
- **Kontrolná právomoc** spočíva vo výkone riadnych a mimoriadnych kontrol
- **Usmerňovacia právomoc** ÚGKK SR vo vzťahu ku katastrálnym odborom

## 1.1 Súčasný stav na KO OÚ

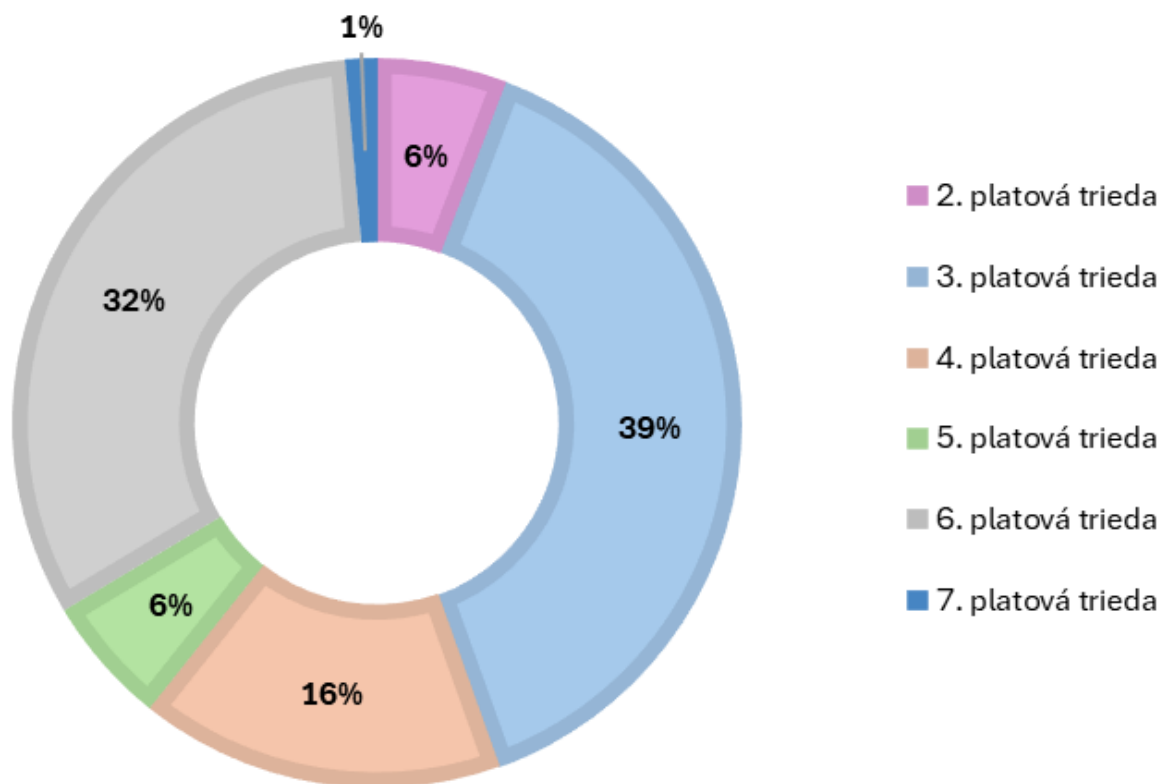
### Problémy pri riadení, kontrole a usmerňovaní výkonu štátnej správy na úseku katastra nehnuteľností

- **ÚGKK SR pri plnení svojich úloh sa stretáva s problémami na KO OÚ súvisiacimi s:**
  - nedostatkom personálnych kapacít,
  - nedostatočným finančným ohodnotením zamestnancov
  - obsadzovaním neobsadených miesto odbornými pracovníkmi,
  - nezaujmom o prácu na katastrálnych odboroch okresných úradov.

## 1.1 Súčasný stav na KO OÚ

### Personálne zloženie katastrálnych odborov okresných úradov (ďalej len „KO OÚ“)

Percentuálne zastúpenie platových tried

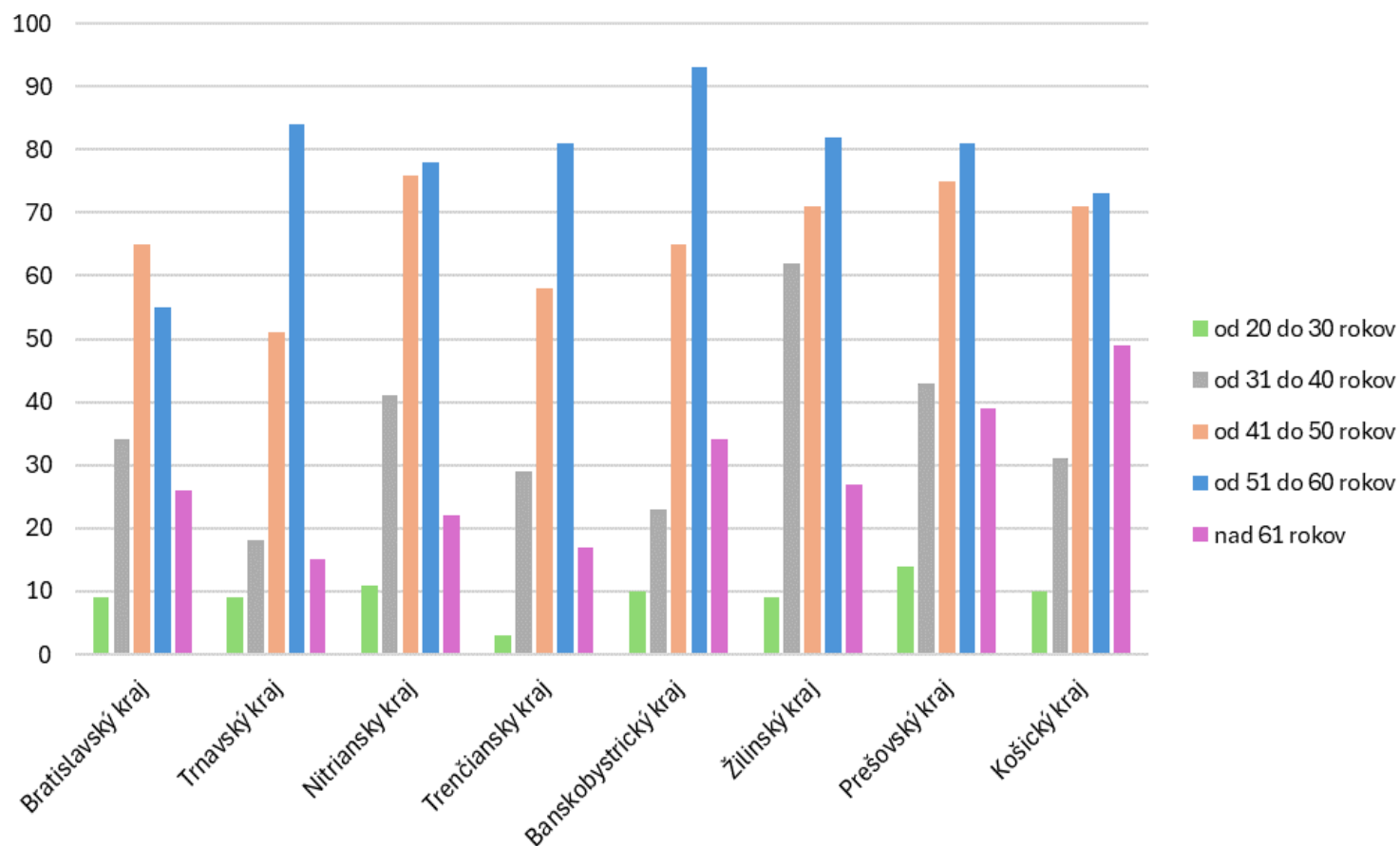
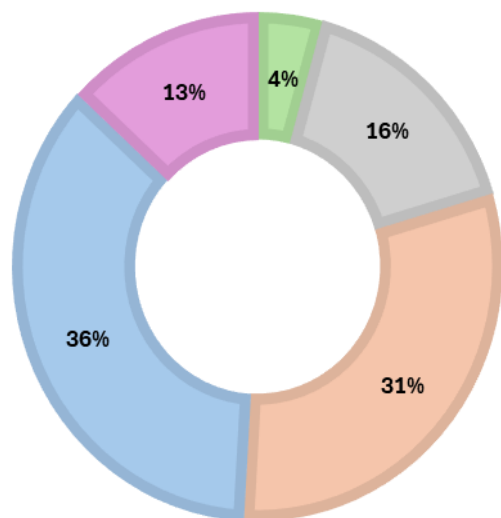


Platové tarify štátnych zamestnancov od 01.09.2023

Platová trieda	Platová tarifa (EUR)
1.	705
2.	742
3.	865,5
4.	918
5.	1 034,00
6.	1 107,50
7.	1 257,50
8.	1 429,00
9.	1 626,00

## 1.1 Súčasný stav na KO OÚ

### Veková štruktúra zamestnancov katastrálnych odborov okresných úradov



# 1. Aktivity a projekty ÚGKK SR

## 1.2 Oblasť katastra nehnuteľností

### ROEP

- v pôsobnosti ÚGKK SR  
od 01.01.2024 – do 30.09.2024 ukončené žiadne ROEP  
z celkového počtu 2 324 ROEP ukončených **2 321** (zapísaných do KN 2 321)  
**v štádiu rozpracovania - 3 ROEP v žilinskom kraji:**  
**v okrese Tvrdošín k. ú. Oravice, k. ú. Medvedzie, v okrese Žilina k. ú. Belá**
- v pôsobnosti MP a RV SR  
od 01.01.2024 – do 30.09.2024 ukončené žiadne ROEP  
z celkového počtu 1 218 ROEP ukončených **1 216** (zapísaných do KN 1 216)  
**v štádiu rozpracovania - 2 ROEP: v žilinskom kraji v okrese Tvrdošín k. ú. Tvrdošín a v prešovskom kraji v okrese Kežmarok k. ú. Vlkovce**

# 1. Aktivity a projekty ÚGKK SR

## 1.2 Oblasť katastra nehnuteľností

### PPÚ

Kraj	Celkový počet k. ú.	Zapísané PÚ alebo JPÚ od roku 1991		
		Zapísaných PÚ na celé k. ú. (§3)	Zapísaných jednoduchých PÚ (§8b)	
		počet k. ú.	počet k. ú.	počet JPÚ
Bratislavský	113	17	23	32
Trnavský	347	37	31	35
Trenčiansky	378	51	29	32
Nitriansky	451	41	39	34
Žilinský	409	43	43	55
Banskobystrický	615	101	27	27
Prešovský	724	89	34	36
Košický	505	61	12	15
<b>Slovenská republika</b>	<b>3 542</b>	<b>440</b>	<b>238</b>	<b>266</b>

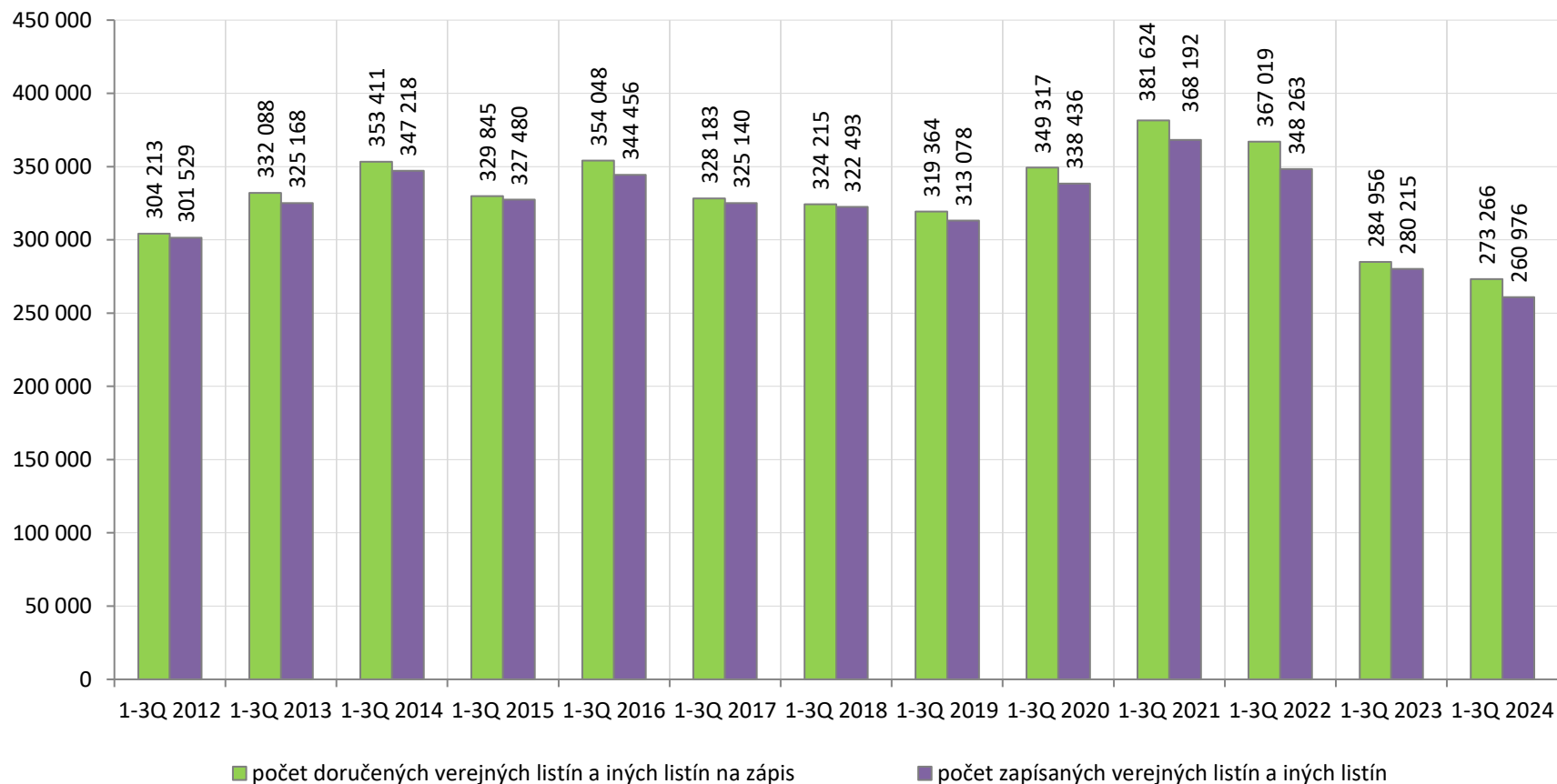


# 1. Aktivity a projekty ÚGKK SR

## 1.2 Oblasť katastra nehnuteľností

### Zápis záznamových listín

Porovnanie počtu doručených a zapísaných verejných listín a iných listín z územia SR k 30.09.2024 za roky 2012 až 2024



# 1. Aktivity a projekty ÚGKK SR

## 1.2 Oblasť katastra nehnuteľností

### Konanie o povolení vkladu

K 30.09.2024

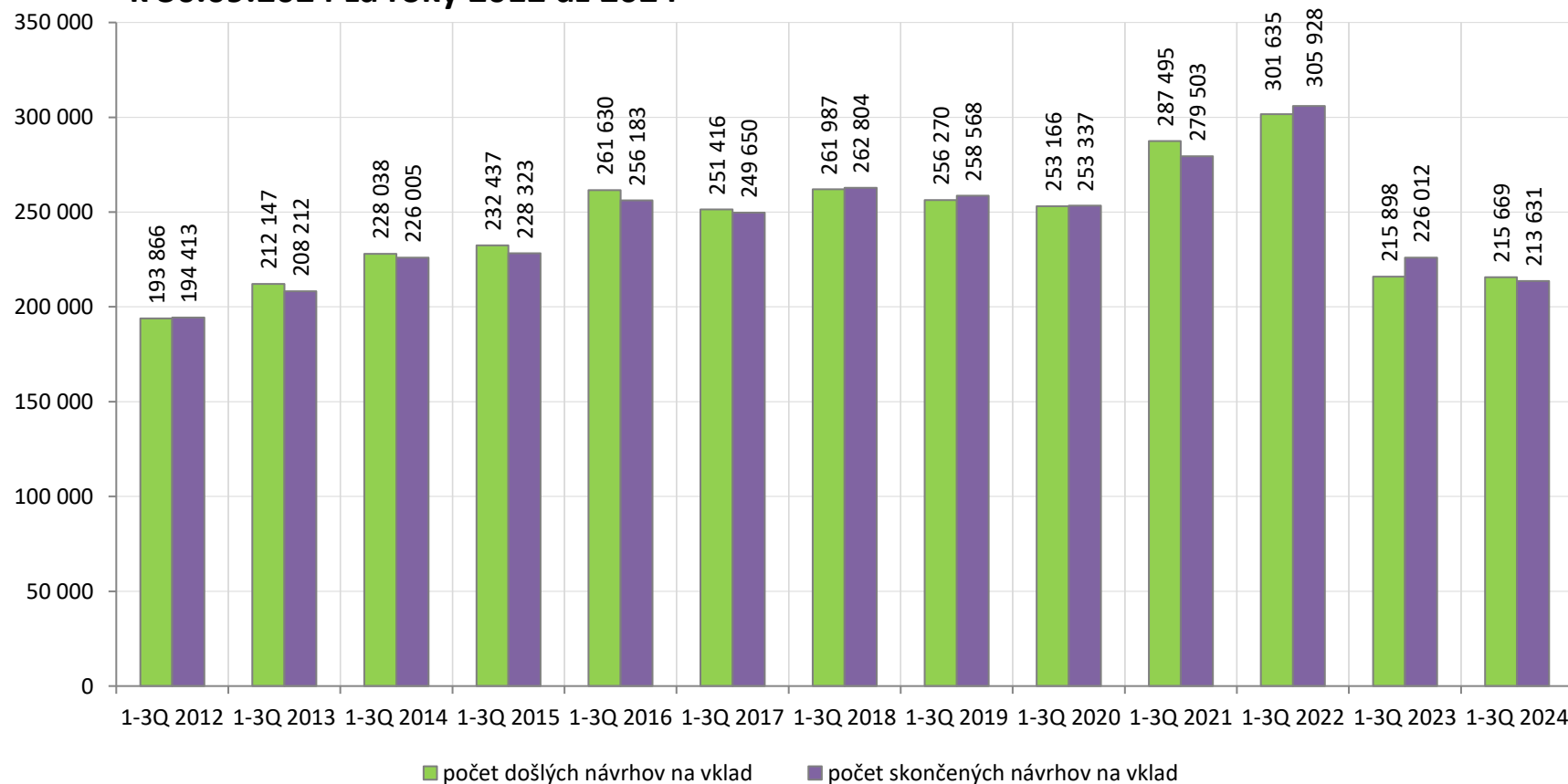
		rok 2023
• Doručených	<b>215 669</b> návrhov	(215 898)
• Skončených	<b>213 631</b> návrhov	(226 012)
- povolením vkladu	210 021	(221 960)
- zamietnuté	604	(638)
- zastavené	3 006	(3 414)

# 1. Aktivity a projekty ÚGKK SR

## 1.2 Oblasť katastra nehnuteľností

### Konanie o povolení vkladu

Porovnanie počtu došlých a skončených návrhov na vklad z územia SR k 30.09.2024 za roky 2012 až 2024

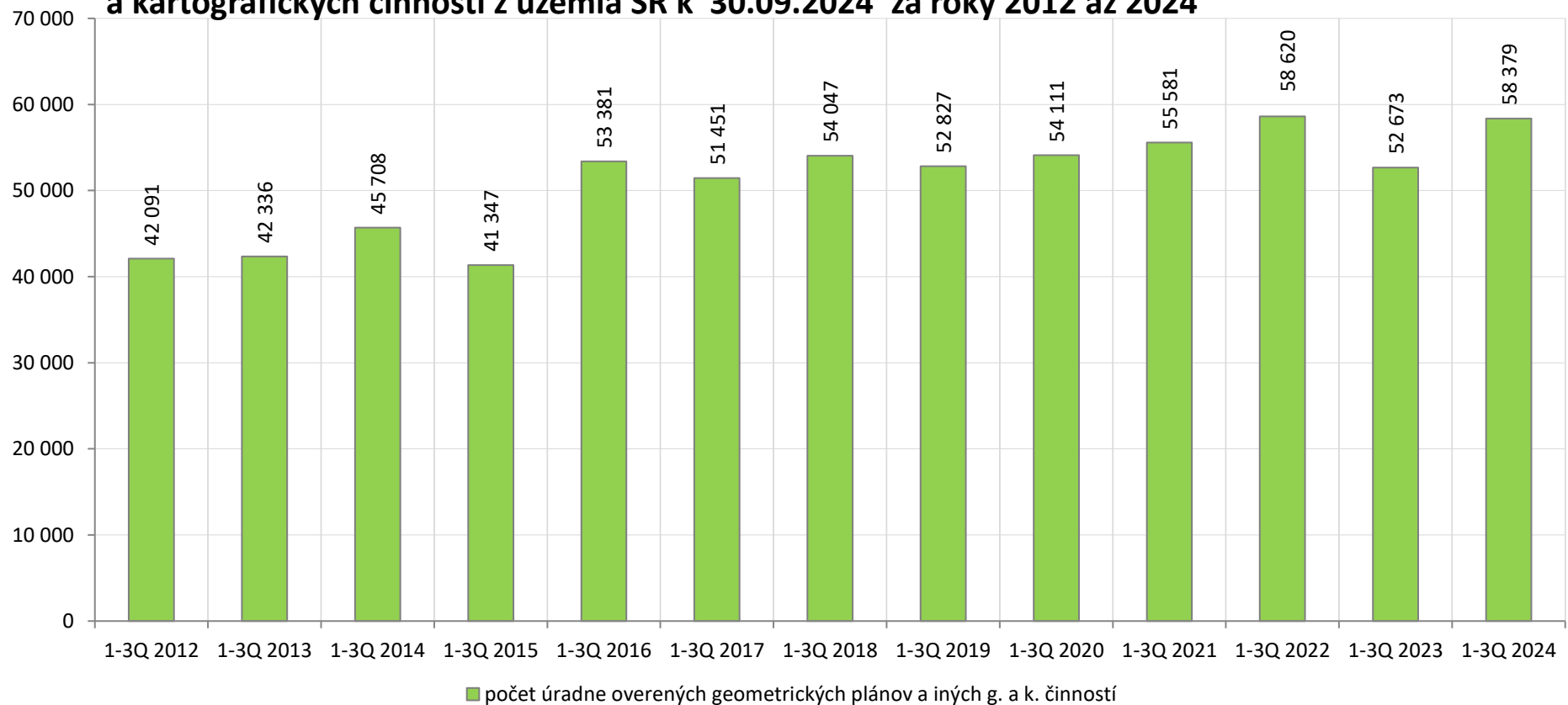


# 1. Aktivity a projekty ÚGKK SR

## 1.2 Oblast' katastra nehnuteľností

### Úradné overovanie GP

Porovnanie počtu úradne overených geometrických plánov a iných geodetických a kartografických činností z územia SR k 30.09.2024 za roky 2012 až 2024



# 1. Aktivity a projekty ÚGKK SR

## 1.2 Oblasť katastra nehnuteľností

### Úradné overovanie GP

OÚ KO (kraj)	Počet úradne overených GP (reg. G1)	Počet úradne overených GP po aspoň jednom vrátení na opravu	%	1. – 3. štvrťrok 2023 %
Bratislava	5 112	1 624	31,8	36,1
Trnava	7 660	2 833	37,0	34,7
Trenčín	6 258	1 707	27,3	26,0
Nitra	8 850	2 689	30,4	30,3
Žilina	9 369	2 949	31,5	33,2
Banská Bystrica	6 259	1 917	30,6	27,9
Prešov	8 080	2 672	33,1	29,8
Košice	5 261	1 463	27,8	28,2
<b>SR</b>	<b>56 849</b>	<b>17 854</b>	<b>31,4</b>	<b>30,9</b>

# 1. Aktivity a projekty ÚGKK SR

## 1.3 Oblasť geodézie a kartografie

1. Služba SKPOS®
2. Nový výškový systém EVRS v SR
3. Štátna gravimetrická sieť (ŠGS)
4. Ortofotomozaika SR
5. Letecké laserové skenovanie – 2. cyklus
6. **VKMi – využitie moderných technológií pri tvorbe**
7. ZBGIS -> MAPKA

Viac informácií v  
ďalšej prezentácii:  
Ľuboslav Michalík

Aktuálny stav



VKMi



## 2. Aktivity ÚGKK SR v oblasti informačných technológií

# Návrh koncepcie budúceho riešenia IKT – východiská

### Aktuálne problémy

- Havarijný stav systémov/aplikácii prevádzkovaných na KOOÚ
- Absencia centralizovaného IS Katastra nehnuteľností
- Poskytovanie údajov a služieb

### CIELE

- Odstránenie havarijného stavu systémov používaných na KOOÚ
- Centralizovaná databáza a centrálny IS KN
- Naplnenie potrieb KOOÚ
  - Jednoduchá aplikácia podporujúca procesy spracovania podaní na KOOÚ
  - Aplikácia podporujúca zapisovanie údajov hromadným spôsobom
  - Aplikácia automatizovane spracovávajúca elektronické podania

## 2. Aktivity ÚGKK SR v oblasti informačných technológií

### Návrh koncepcie budúceho riešenia IKT – Prístup k realizácii

#### Prístup k realizácii budúceho systému katastra nehnuteľností

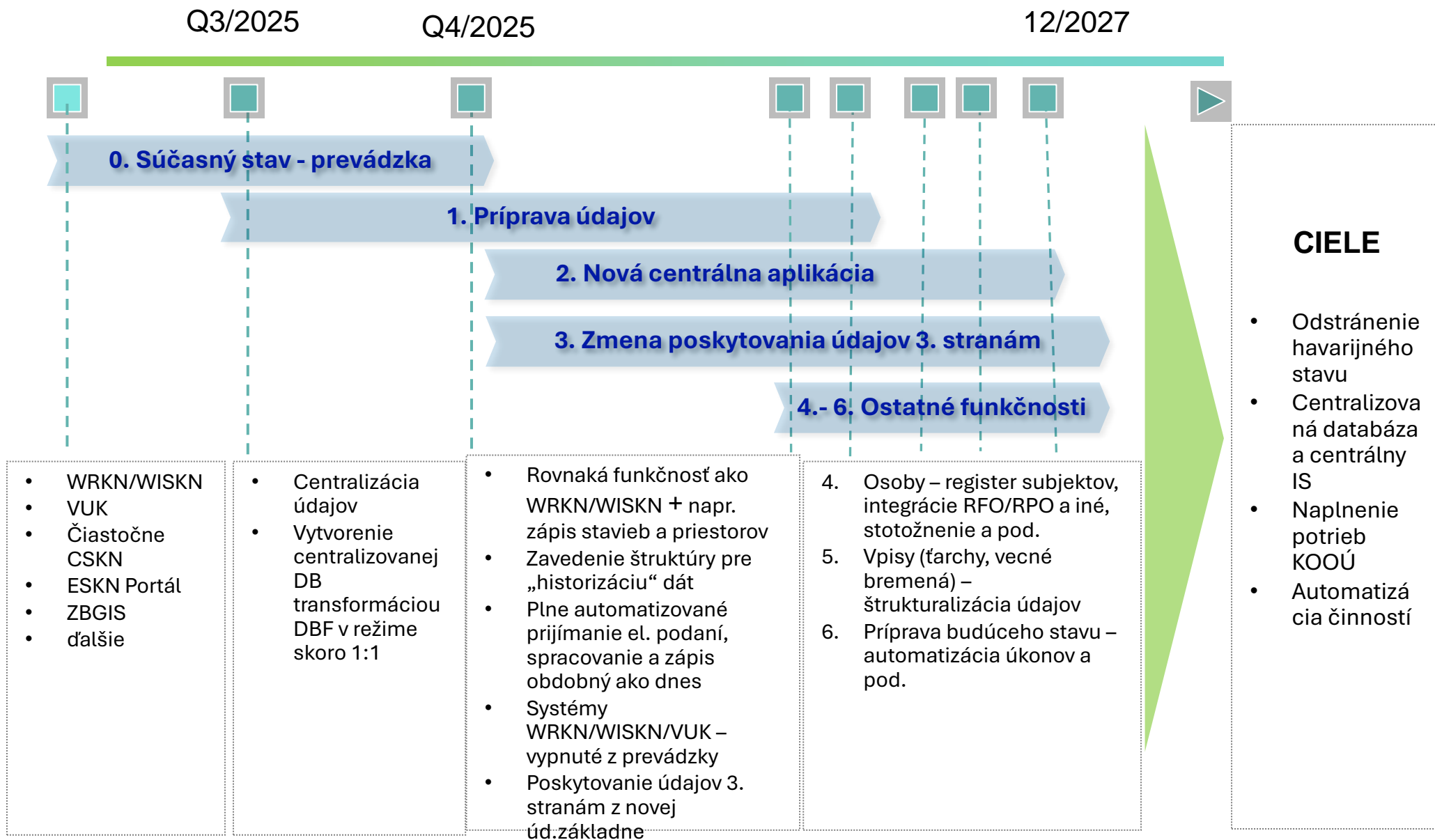
1. Budúce riešenie bude centralizovaný systém používaný na jednotlivých KOOÚ a zároveň ÚGKK / VÚGK / GKÚ
2. Riešenie bude realizované viacerými etapami, prvá etapa sa primárne zameriava na KOOU
3. Prvá etapa nahradzujúca súčasné riešenie WRKN / WISKN je minimalistický variant
4. Zmeny týkajúce sa vlastníckych práv na údajovej úrovni prebiehajú manuálnym potvrdzovaním pracovníkov KOOÚ a sú riešené za prevádzky, napr. v rámci zápisov zmien

#### Základné etapy realizácie

- Etapa 0 – Súčasný stav
- Etapa 0,5 — Kontinuálne čistenie súčasných údajov a príprava na nový IS
- Etapa 1 – Nová centrálna aplikácia nahradzujúca WRKN/WISKN/VUK
- Etapa 2 až 6 – Postupné riešenie problematiky osôb, stotožňovania, štruktúrovanie údajov a automatizácie úkonov pri zápisoch konaní do KN



# Návrh budúceho riešenia IKT – prístup k realizácii



## 2. Aktivity ÚGKK SR v oblasti informačných technológií

### Master plán rozvojových projektov IT

- Ochrana analógových dokumentov katastrálneho operátu pred poškodením a zničením digitalizáciou listinných a technických podkladov rezortu ÚGKK SR uložených na katastrálnych odboroch okresných úradov.
- Digitalizácia Ústredného archívu geodézie a kartografie (ÚAGK)
- Štrukturalizácia a konsolidácia dát KN a správa údajov IS KN, obnova katastrálneho operátu novým mapovaním
- Priestorový digitálny model zastavaných území Slovenska v štandarde CityGML

## 2. Aktivity ÚGKK SR v oblasti informačných technológií

### Master plán rozvojových projektov IT

Názov národného projektu	Stručný popis výzvy	Výstup výzvy
Ochrana analógových dokumentov katastrálneho operátu pred poškodením a zničením digitalizáciou listinných a technických podkladov rezortu ÚGKK SR uložených na katastrálnych odboroch okresných úradov.	Digitalizácia listín a technických podkladov na KO OÚ v celej SR	Digitalizácia katastrálneho operátu (hlavne originálov listov vlastníctva, zbierky listín a operátu pozemkovej knihy - pozemnoknižné vložky). Zdigitalizovanie dokumentov ochráni analógové dokumenty katastra nehnuteľností potrebné pre činnosť katastrálnych odborov okresných úradov a pre poskytovanie služieb obyvateľstvu SR na úseku katastra. Skvalitní a uľahčí prácu katastrálnych pracovníkov pri vybavovaní podaní, prešetrovaní zmien a poskytovaní údajov katastra nehnuteľností. Výstupy v digitálnej forme budú sprístupnené orgánom verejnej moci - súdy, notári, advokáti, orgány činné v trestnom konaní a plnenie zákonnej povinnosti k archivácii.
Digitalizácia Ústredného archívu geodézie a kartografie (ÚAGK)	Digitalizácia Ústredného archívu geodézie a kartografie (ÚAGK)	Cieľom je zdigitalizovať archívne zbierky ÚAGK a vytvoriť informačný systém na získavanie, správu, udržiavanie a sprístupnenie zdigitalizovaného obsahu verejnosti
ROZVOJ ESKN : Štrukturalizácia a konsolidácia dát KN a správa údajov IS KN, obnova katastrálneho operátu novým mapovaním	Čistenie dát KN, štrukturalizácia a konsolidácia dát v databázach na základe výstupov pilotných projektov SPI a SGI ( projekt_1222, projekt_1220), vytvorenie aplikácií na aktualizáciu katastrálneho operátu a poskytovanie informácií z informačného systému katastra nehnuteľností, Spresnenie výmer pozemkov pre potreby výpočtu dane z nehnuteľností ako aj predchádzanie súdnym sporom v súvislosti s nepresnou výmerou pozemkov Obnovou katastrálneho operátu novým mapovaním v intraviláne obcí kde boli v extraviláne vykonané pozemkové úpravy a vyhotovená nová vektorová katastrálna mapa.	Zlepšenie dátovej štruktúry, zníženie chybovosti na strane úradníka a občana, napojenie na referenčné registre, podstatné rozšírenie výstupov a filtrácie údajov katastra, Spresnenie výmery pozemkov a priebehu hraníc pozemkov, zjednotenie kvality a presnosti vektorových katastrálnych máp v extraviláne a intraviláne obcí kde prebehli pozemkové úpravy, odstránenie nepresností pri výpočte dani z nehnuteľností a predchádzanie možným súdnym sporom v súvislosti s nepresnou výmerou pozemkov a priebehom hraníc pozemkov Obnovou katastrálneho operátu novým
Priestorový digitálny model zastavaných území Slovenska v štandarde CityGML	Zber, správa a poskytovanie otvorených 3D priestorových údajov v rozsahu celej SR s potenciálom využitia v katastri nehnuteľností, pre inteligentné mestá, pre územné a krajinné plánovanie, BIM ai. Koncept CityGML umožňuje zber a evidenciu údajov v v rôznych mierach podrobnosti, v závislosti od účelu využitia. Metódami zberu môžu byť letecké snímkovanie (zvislé, šikmé), letecké laserové scanovanie, výstupmi budú 3D modely územia s podrobnosťou objektov na úrovni LoD2.x (Level of Detail -obrysy budov a tvary striech ). Oblasťou záujmu projektu je zabezpečiť najlepšie dosiahnuteľné základné 3D údaje o území a zabezpečiť dlhodobú udržateľnosť úrovne presnosti a podrobnosti.	Priestorové údaje - 3D modely povrchu zastavaných území.

## 2. Aktivity ÚGKK SR v oblasti informačných technológií

**ÚGKK SR podpísalo s MIRRI v roku 2023 na základe priameho vyzvania z MIRRI pre ÚGKK SR na budovanie životných situácií Zmluvu z Plánu obnovy a odolnosti na budovanie 3 životných situácií.**

- ❖ **Životná situácia ŽS 2 Kúpa a vlastníctvo nehnuteľnosti.** Činnosť občana pri kúpe nehnuteľnosti zasahuje do agend ako napr. Rozhodovanie v katastrálnom konaní, Zapisovanie práv k nehnuteľnostiam, Vydávanie verejných listín z katastra, Rozhodovanie vo veciach miestnych daní, miestnych poplatkov verejnej dávky, Hlásenie pobytu občana Slovenskej republiky, Vedenie centrálnej evidencie obyvateľov a zaznamenávanie údajov do registra obyvateľov.
  - ❖ **Životná situácia ŽS 6 Prestáhanie** je prirodzené pokračovanie životnej situácie Kúpa a vlastníctvo nehnuteľnosti. Trvalý pobyt je dôležitý osobný údaj, ktorý sa používa na identifikáciu osoby v kombinácii s inými osobnými údajmi.
  - ❖ **Životná situácia ŽS 15 Uzavretie manželstva**
- ❖ **Cieľom projektu je zlepšenie služieb a spájanie do prioritných životných situácií.**
- ❖ **VÚGK v súčasnosti vyhodnocuje business požiadavky na realizáciu životných situácií.**

### 3. Legislatíva

- **V mesiaci august 2024 predložil ÚGKK SR do legislatívneho procesu (do medzirezortného pripomienkového konania) návrh novely katastrálneho zákona. Medzi najdôležitejšie zmeny, ktoré ÚGKK SR navrhuje upraviť patrí:**
  - rozšírenie okruhu stavieb, ktoré budú predmetom evidovania v katastri o inžinierske stavby, ktoré sú nehnuteľnosťami v zmysle Občianskeho zákonníka
  - zverejnenie osobných údajov vlastníkov len v rozsahu meno a priezvisko
  - zavedenie autentifikácie pri zverejňovaní osobných údajov nad rámec mena a priezviska vlastníka
- **ÚGKK SR sa zapojil do medzirezortného pripomienkového konania:**
  - návrh nového stavebného zákona – prebehlo rozporové konanie
  - návrh zákona o poľovníctve – prebehlo rozporové konanie

## 3. Legislatíva

- **ÚGKK SR sa zapojil do medzirezortného pripomienkového konania:**
- návrh nového stavebného zákona – prebehlo rozporové konanie
- návrh zákona o poľovníctve – prebehlo rozporové konanie

### Ďalšie aktivity:

- pokyn predsedu ÚGKK SR č. POK\_UGKK SR\_9/2021 k problematike drobenia pozemkov doplnení dodatkom č. 1
- *Ak ide o obec, ktorá nemá povinnosť mať schválený územný plán (a to aj z dôvodu, že tento nemusí obligatórne vypracovať a schváliť), je možné zmenu statusu poľnohospodárskej pôdy na stavebný účel, a to aj v rámci aplikácie výnimky uvedenej v § 24 ods. 3 písm. a) zákona č. 180/1995 Z. z., preukázať výhradne na základe vydaného územného rozhodnutia.*

**Novela zákona č. 50/1976 Zb. (stavebný zákon) upravila s účinnosťou od 01.04.2024 zápis stavieb postavených od 01.10.1976 do 31.12.1989 do katastra (§ 46 ods. 10 katastrálneho zákona):**

- ÚGKK SR pripravil stanovisko pre OÚ KO č. LPO/2024/000840-25 zo dňa 26.03.2024
- pripravuje sa stretnutie s MD SR a MV SR k zápisu stavieb v zmysle novely stavebného zákona

## 4. Ekonomické ukazovatele

- Príjmy kapitoly boli rozpisom záväzných ukazovateľov štátneho rozpočtu na rok 2024 stanovené v sume **230 000 €**.
- Výdavky kapitoly celkom boli rozpisom záväzných ukazovateľov štátneho rozpočtu na rok 2024 stanovené v sume **21 058 275 €**, z toho bežné výdavky v sume **18 388 814 €** a kapitálové výdavky v sume **2 669 461 €**.
- Schválený rozpočet kapitoly bol v hodnotenom období upravený 9 rozpočtovými opatreniami Ministerstva financií Slovenskej republiky (ďalej len „MF SR“) a 3 rozpočtovými opatreniami z Ministerstva investícií, regionálneho rozvoja a informatizácie Slovenskej republiky (ďalej len „ISF“)

## 4. Ekonomické ukazovatele

Zrušením §8 (prostriedky z rokov 2022 a 2023) **prišla kapitola ÚGKK SR o 5 284 979,51 €.**

Z toho **3 616 014,79 €** boli prostriedky určené na rozvoj informačných technológií a **1 668 964,71 €**, boli prostriedky určené na prevádzkové investičné výdavky.

Por. číslo	Dátum	Názov	Účel	Katégoriea	Suma v €
1	24.1.2024	povolené prekročenie limitu výdavkov § 8	uvoľnenie prostriedkov z predchádzajúcich rokov - KV na IA 42978 - Rozvoj ESKN - k projektu 2046 - podpora REP	700	6 724,81
2	31.1.2024	povolené prekročenie limitu výdavkov § 8	uvoľnenie prostriedkov z predchádzajúcich rokov - KV na IA 49665 Objekt Lučenec - odkúpenie spluvlastníckeho podielu	700	218 500,00
ISF 1	14.2.2024	zúčtovanie Žiadosti o platbu - refundácia	ISF/0000001/2024 - ŽoP č. 311071CTH9500101 KP - zúčtovanie Žiadosti o platbu k projektu Modernizácia informačného systému ZBGIS – Rozvoj ZBGIS	700	500 712,00
3	27.2.2024	povolené prekročenie limitu výdavkov § 8	uvoľnenie prostriedkov z predchádzajúcich rokov - KV na IA 48557 HW a SW privátneho cloudu - obnova LAN infraštrukt. 1. časť; IA 42978 - Rozvoj WESKN - Konsolidácia údajov SPI	700	454 440,00
4	29.2.2024	povolené prekročenie limitu výdavkov zabezpečené viazaním MIRRI	poskytnutie zálohovej platby - Zmluva na realizáciu časti investície prostredníctvom projektu "Budovanie životných situácií pre organizáciu ÚGKK SR" prostredníctvom Plánu obnovy a odolnosti	700	199 998,00
5	12.3.2024	povolené prekročenie limitu kapitálových výdavkov - §8	prekročenie limitu kapitálových výdavkov na medzirezortnom progr. OEKOM Informač. technológie financované zo ŠR. Prostriedky boli viazané v r. 2023. Sú určené na obnovu HW a SW privátneho cloudu.	700	347 880,00
ISF 2	12.4.2024	zúčtovanie Žiadosti o platbu - refundácia	ISF/0000002/2024 - ŽoP č. 311071CQL45001 - zúčtovanie Žiadosti o platbu k projektu Modernizácia informačného systému ESKN	700	157 997,01
6	9.5.2024	povolené prekročenie limitu výdavkov § 8	prekročenie limitu kapitálových výdavkov - uvoľnenie viazaných prostriedkov na financovanie výdavkov v 2Q 2024 pre UGKK A GKU	700	963 074,02
7	14.5.2024	Prekročenie -Vykonávacia dohoda s MVSR - párové RO	prekročenie limitu bežných výdavkov na základe Vykonávacej dohody GKU s MVSR - práca na štátnych hraniciach v roku 2024	600	203 636,80
ISF 3	21.5.2024	zúčtovanie Žiadosti o platbu - priebežná platba	ISF/0000003/2024 - ŽoP č. 311071CTH9500201 KP - zúčtovanie Žiadosti o platbu k projektu Modernizácia informačného systému ZBGIS – Rozvoj ZBGIS	700	28 224,00
8	20.9.2024	prekročenia limitu výdavkov - prehraný súdny spor	prekročenie limitu bežných výdavkov na úhradu istiny a úrokov z omeškania na základe rozsudku mestského súdu Košice vykonateľný dňa 10.09.2024, v spojení s rozsudkom Krajského súdu v Košiciach právoplatný dňa 09.08.2024 - žalobca MUDr. Adriana Mougín (predtým Štefan Závada)	600	770 990,30
9	3.10.2024	viazanie rozpočtových prostriedkov z dôvodu dodržania limitu verejných výdavkov	viazanie rozpočtových prostriedkov z dôvodu dodržania limitu verejných výdavkov na rok 2024 v sume - <b>1 990 618,83 €</b>	600 700	-410 057,83 -1 580 561,00
<b>Bežné výdavky</b>				<b>Navýšenie SPOLU</b>	<b>564 569,27</b>
<b>Kapitálové výdavky</b>				<b>Navýšenie SPOLU</b>	<b>1 296 988,84</b>
<b>Výdavky celkom</b>				<b>Navýšenie SPOLU</b>	<b>1 861 558,11</b>
<b>Schválený rozpočet kapitoly</b>				<b>SPOLU</b>	<b>21 058 275,00</b>
<b>Navýšenie rozpočtu RO z MF SR</b>				<b>SPOLU</b>	<b>1 861 558,11</b>
<b>Upravený rozpočet kapitoly</b>				<b>SPOLU</b>	<b>22 919 833,11</b>



## 4. Ekonomické ukazovatele

- **Plnenie rozpočtu príjmov kapitoly ÚGKK SR**

- Plnenie príjmov kapitoly ÚGKK SR k 31.10.2024 dosiahlo sumu 411 039,41 €, čo predstavuje 178,71 % zo schváleného rozpočtu príjmov kapitoly v sume 230 000 €. Najvyššie plnenie dosiahla kapitola na podpoložke 223001 Za predaj výrobkov, tovarov a služieb v sume 281742,73 €.

- **Plnenie rozpočtu výdavkov kapitoly ÚGKK SR**

- Čerpanie výdavkov kapitoly ÚGKK SR k 31.10.2024 dosiahlo spolu 13 472 555,39 €, čo predstavuje 58,78 % z upraveného rozpočtu výdavkov vo výške 22 919 833,11 €.
- Na bežné výdavky bolo k 31.10.2024 z uvedenej sumy čerpaných 10 757 485,17 €, t. j. 56,76 % z upraveného rozpočtu vo výške 18 953 383,27 €.
- Na kapitálové výdavky bolo k 31.10.2024 z uvedenej sumy čerpaných 2 715 070,22 €, t. j. 68,45 % z upraveného rozpočtu vo výške 3 966 449,84 €.

## 5. Aktivity ÚGKK SR vo vzťahu ku komerčnej sfére a KGK SR

### Smernica na GP

- V súčasnosti je v štádiu spracovania tretia časť Smernice na GP
  - Meračské práce – identické body, meranie stavieb, kontrola meračských prác
  - Spracúvanie výsledkov merania – výpočet súradníc, výpočet výmer a odchýlok
  - Zaznamenávanie výsledkov merania – číslovanie ZPMZ, číslovanie bodov, určenie kódu kvality bodu a tvorba parciel
- Z textu Smernice boli odstránené
  - Meranie výšky stavby
  - Meranie a zobrazovanie iného polohopisu
  - Pridelovanie ID pre stavby
- V ďalšom období sa bude formulovať elektronický spôsob autorizačného overovania vrátane celého procesu a z toho vyplývajúci obsah a forma operátu geometrického plánu
- Text smernice má v súčasnosti 73 strán. Prílohy sú v štádiu „návrhu“ a ich výsledná formulácia závisí od spôsobu automatizácie overovania.

## 5. Aktivity ÚGKK SR vo vzťahu ku komerčnej sfére a KGK SR

### Poskytovanie BPEJ

- Úrad vydal v októbri 2024 internú Smernicu na evidovanie pôdno-ekologických jednotiek v katastri nehnuteľností SM\_UGKK SR\_14/2024, ktorou sa procesne a technicky zabezpečuje prevzatie aktuálnych údajov o BPEJ do katastra. Prvotné naplnenie aktuálnych údajov o BPEJ v KN sa udeje po podpise dohody o poskytovaní údajov s NPPC (Národné poľnohospodárske a potravinárske centrum), kde je momentálne dohoda doručená.

## 6. Záver

***Ďakujem za pozornosť***