



Z ČINNOSTI KOMORY GEODETOV A KARTOGRAFOV

30. SGD 2023

Prof. Ing. Alojz Kopáček, PhD.
predseda predstavenstva KGK

*Komora geodetov a kartografov, Jarošova 1, 831 03 Bratislava,
tel.: +421 904 604 859, e-mail: kgk@kgk.sk*

Činnosť predstavenstva a orgánov – 2023

- VZ komory 31.3.2023, Štrbské Pleso (Hotel Toliar), hybridne
- Predstavenstvo zasadalo – 24.11.2022,
26.01., 02.03., 30.03.2023 pred VZ 2023
18.05., 08.06., 28.09.2023 po VZ 2023
- Spoločné zasadnutie orgánov komory – 8. júna 2023,
UVZ SvF STU Kočovce
- Spoločné zasadnutie orgánov komory s vrcholnými
predstaviteľmi ÚGKK SR – 9. júna 2023, Kočovce
- Ostatné orgány – DR, SAK, DK, RR SGK, odborné komisie
(K–KNaPÚ, K–IG, EK, LRK) – zasadajú podľa potreby

VZ K GK – 31.3.2023, hybridne

- Program – tradičný + dokumenty KGK
- Účasť – 462 mandátov online,
- Fyzicky prítomných – 453 delegátov, 297 (online), 156 v sále
- Diskusia – bohatá, vysoký záujem



© archív KGK

VZ KGK – 31.03.2023, uznesenie

- VZ KGK 2023 schválilo
- správy,
- rozpočet KGK,
- výšku členského
 - člena KGK zapísaného v zozname alebo v registri – 166 Eur,
 - emeritného člena – 30 Eur,
 - čestného člena – 30 Eur.
- výšku minimálneho príspevku do SFS – 10 Eur,



© archív KGK

➤ VZ schválilo dokumenty KGK

- Štatút Emeritného člena
- Štatút dobrovoľného člena
- Pravidlá na tvorbu a využívanie SFS

VZ prijalo

- 6 úloh pre P–KGK,
- 1 úlohu pre odborné komisie
- 2 úlohy orgánom KGK
- 2 úlohy členom KGK



Činnosť Predstavenstva KGK

- stále body – uznesenia (prijatie, pozastavenie, ukončenie členstva), rozhodnutia DK, korešpondencia, krátke správy, ...
- príprava dokumentov KGK – dotazník
- technické riešenie evidencie vzdelávania členov KGK, vyhodnotenie vzdelávania 01 / 2023 – nespĺnilo <<20 členov
- SFS – právny výklad + dotazník, rozhodnutia
- zmena sídla KGK – proces 01–07/2023, Ing. J. Ščibravá 12/2023
- preklad zákona o Komore geodetov a kartografov do AJ

Činnosť Predstavenstva KGK

- VZ KGK 2023 – príprava, hodnotenie, uznesenia
- spoločné zasadnutie orgánov KGK + rokovanie s ÚGKK SR
- plán odborných podujatí v r. 2023
- 30. SGD – zabezpečenie (miesto, forma,)
- DK a KNaPÚ KGK – množstvo podnetov, náročná administratíva a záťaž, ...
- zahraničná spolupráca – FIG, CLGE, CZ–SK–PL dni, Rakúske geodetické dni, VZ sekcie Geodézia a Geoinformatika, MIK

Činnosť Predstavenstva KGK

- podnety od členov – archív, OKI, neoprávnený výkon GAK činností, nesprávny postup pri VO GAK činností, natáčanie geodetov pri výkone, ...
- aktivity v oblasti legislatívy
 - príprava vyhlášky o GAK činnostiach,
 - pripomienkovanie vyhlášok k zákonom o ÚP a o výstavbe,
 - seminár „GAK činnosti na nasledujúce desať ročie“, účasť na diskusii
- úprava cien GAK činností v sadzobníku CENEKON
- účasť na príprave MN na výkon PÚ a na príprave nového zákona o PÚ

Činnosť Predstavenstva KGK

- dve žiadosti o zápis do zoznamu – oprávnenie typu „A“ získané v ČR, kompenzačné opatrenie,
- kontrola činnosti orgánov KGK 09/2023,
- Zmluvy o spolupráci s KGK
 - Úrad geodézie, kartografie a katastra SR,
 - Slovenská spoločnosť geodetov a kartografov,
 - Zamestnávateľský zväz geodézie a kartografie,
 - Komora pozemkových úprav,
 - Stavebná fakulta STU v Bratislave,
 - Spoločnosť pre fotogrametriu a diaľkový prieskum,
 - Kartografická spoločnosť SR

Spoločné zasadnutie orgánov KGK

- Kočovce – 08.06.2023, prezenčne
- Zákon o GaK
- Zákon o ÚP a Zákon o výstavbe, vyhláška GaK činnosti
- činnosť orgánov a komisií KGK
- medzinárodné aktivity KGK
- emeritný/dobrovoľný člen
- MC



© Archív KGK

Spoločné zasadnutie ÚGKK – KGK

- Kočovce – 09.06.2023 prezenčne
- Informácia ÚGKK SR (Ing. Mrva), informácia KGK (prof. Kopáčík)
- Stanovisko ÚGKK SR k vzneseným otázkam (Ing. Vojtko, JUDr. Poldaufová, Mgr. Šoltýsová)
- Informácia a štatistiky OKI (Ing. Zemková)
- Diskusia

© Archív KGK



➤ Podnety KGK – na riešenie

- využívanie produktov ZBGIS sprístupnených na portáloch rezortných organizácií odbornou a laickou verejnosťou,
- spoločné listy ÚGKK SR a KGK na SKSI, SKA, SAK, NK SR, MS SR, stavebné úrady, obce a mestá,
- tvorba operátu GP v súvislosti s BPEJ,
- náklady opráv chýb KO po ROEP a po PÚ,
- poskytovanie kópií zo zbierky listín,
- zaručená konverzia,
- OKI vs. AGK,
- pridelovanie súp. č. vs. adresné body,
- ...

Regionálne stretnutia

- **Skutočnosť**
- BB a NR 17.6.2022 – Hotel Dixon, Banská Bystrica
- TT, TN a ZA 23.6.2022 – OC Laugaricio, Trenčín
- KE a PO 8.9.2022 – Kaštieľ Fričovce
- BA 9.9.2022 – Hotel Bratislava

- bohatá účasť, zaujímavá diskusia, riešenie miestnych a všeobecných problémov na KO, ...
- účasť zástupcov ÚGKK SR

- **Regionálne stretnutia – 2023**
- 28.11.2023 – BB a NR
- 12.12.2023 – TN, TT, ZA
- 14.12.2023 – PO a KE
- 05.12.2023 – BA



© Archív KGK

Krátke správy, informácie

- KGTK krátke správy – 66 v r. 2022 a takmer 50 v r. 2023
- r. 2022
- ...
- Dotazník BIM a SEetheSKILLS (projekt H2020 SKSI)
- Pozvánka na SGD
- Informácie o jednotlivých čl. GaKO
- Informácie o prácach na smernici o GP
- Renomia a KGTK
- Vyhláška o GaK činnostiach
- ...

Archív krátkych správ 2022

Krátka správa č. 66/2022

Koncoročný pozdrav prezidenta CLGE Vladimira Krupu geodetom autor: Ing. Peter Repáň, 27.12.2022 V prílohe Vám zasielame list prezidenta CLGE Vladimira Krupu geodetom s koncoročným pozdravom. CLGE - Comité de Liaison des Géomètres...

Krátka správa č. 65/2022

Krásne vianočné sviatky a šťastný nový rok 2023

Krátka správa č. 64/2022

CLGE Sevilla, Španielsko, Európsky zákon o geodetoch – European Geodetic Surveyor's Act autor: Ing. Peter Repáň, 22.12.2022 Vážení člen KGTK, na jesennom zasadnutí CLGE v Seville v Španielsku ma zaujala prezentácia (prikladám dve, staršiu...

Krátke správy, informácie

- r. 2023
- prehľad zmien v oblasti legislatívnych predpisov
- právne stanoviská a výklad
- vzdelávanie členov KGK, plán podujatí
- Medzinárodný deň geodetov – 21. marec
- VZ – dokumenty, Zoom, aplikácia na voľby
- vystúpenie predsedu UGKK SR na VZ
- elektronický odber noriem
- pravidelné informácie SLOVLEX
- informácie z UGKK SR, GKU a VUGK – nové služby, online,
- ...

Poistenie – KGK – Renomia



**Komplexné služby v oblasti poistenia
a risk managementu
pre Komoru geodetov a kartografov**

máj 2021

R RENOMIA



Správca

Vaša kontaktná osoba,
ktorá sa stará o Váš
poistný program.



Likvidátor

Rieši škody z poistenia,
keď vzniknú.



Risk manager

Vykonáva rizikové
prehliadky poisteného
majetku.



**Správca
RENOMIA BENEFIT**

Stará sa o poistenie
Vašich zamestnancov.

- hromadné poistenie Wüstenrot – KGK --- 04/2023
 - celkom 723 aktívnych členov
 - z toho poistených cez hromadné poistenie 695
 - poistených individuálne 28
- dodatok č. 2 --- rozšírené krytie 04/2023, individuálne
- spolupráca na veľmi dobrej úrovni

© Renomia

Legislatívne procesy

- **Zákon č. 200/2022 Z. z. o územnom plánovaní** – bola vydaná vyhláška

Úradu pre územné plánovanie a výstavbu Slovenskej republiky o obsahu a spôsobe spracovania územnoplánovacej dokumentácie a o územnoplánovacích podkladoch a všeobecných požiadavkách na priestorové usporiadanie územia a funkčné využívanie územia

<https://www.slov-lex.sk/pravne-predpisy/SK/ZZ/2023/392/20240401>

- **Zákon č. 201/2022 Z. z. o výstavbe** – pripravujú sa vyhlášky

Vyhláška o dokumentácii stavieb <https://www.slov-lex.sk/legislativne-procesy/SK/PI/2023/265>

Vyhláška o požiadavkách na bezbariérové navrhovanie a užívanie stavieb <https://www.slov-lex.sk/legislativne-procesy/SK/PI/2023/264>

Vyhláška, ktorou sa vykonávajú niektoré ustanovenia zákona o výstavbe <https://www.slov-lex.sk/legislativne-procesy/SK/PI/2023/263>

Vyhláška o všeobecných technických požiadavkách na stavby <https://www.slov-lex.sk/legislativne-procesy/SK/PI/2023/266>

- **Vyhláška o GaK činnostiach ...**

Medzinárodné aktivity – www.fig.net



The screenshot shows the top part of the FIG website. On the left is the FIG logo, which consists of the letters 'FIG' in white on a red background. To the right of the logo is the text: 'International Federation of Surveyors', 'Fédération Internationale des Géomètres', and 'Internationale Vereinigung der Vermessungsingenieure'. Further right, there are two buttons: 'PRESE' and 'See th'. Below the logo and text is a horizontal navigation bar with red buttons for 'Home', 'News', 'Organisation', 'Members', 'Resources', 'Partners', 'Foundation', 'Events', and 'About FI'. Underneath this bar is a secondary navigation bar with links for 'General', 'General Assembly', 'Council', 'Commissions', 'Task Forces', 'Networks', and 'Permanent Institutions'.

[Home](#) > [Organisation](#) > [General assembly](#) > [Agendas and minutes](#)

FIG General Assembly



Minutes

46th General Assembly – 2023

Sunday 28 May 2023 9:00 – 15:00

Thursday 1 June 10:00 – 13:00

**in Bonnet Creek Ball Room at
Signia by Hilton Orlando Bonnet Creek/Waldorf Astoria Orlando
Florida, USA**

INTRODUCTION



GENERAL	LOCATION	PROGRAMME	CALL FOR PAPERS	SUB EVENTS	REGISTRATION
---------	----------	-----------	-----------------	------------	--------------

News in 2023



THEME

The theme for FIG Working Week 2023 is:

Protecting Our World, Conquering New Frontiers

As the world emerges from the grips of a global pandemic and the renewed enthusiasm of in-person conferences, the focus of the geospatial professions is becoming clearer. Our world and the population residing on it needs our assistance in finding better ways of sustaining our environment.

This vision for helping with making those changes are reflected in this year's theme for our Working Week and is strategically aligned with the United Nations Sustainable Development Goals (SDG) as adopted by the Member States in 2015.

The 17 sustainable development goals (SDGs) are located here: <https://sdgs.un.org/goals>

Call for Nominations: 2 Vice Presidents and 10 Commission Chairs Elects

28 September 2023



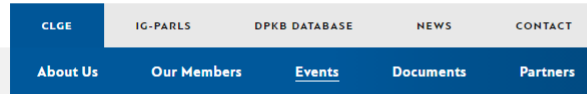
FIG Council invites member associations to consider nominations for **Vice President of the Federation** for the term **2025-2028** and for **Chair Elect** to each of the 10 Commissions for the term **2025-26** with the aim to become **Commission Chair 2027-2030**.

The **FIG Engagement Committee** is ready to assist with your questions and queries. Read more below...

Deadline: Thursday 11 January 2024 12:00 PM CET



THE COUNCIL OF EUROPEAN GEODETIC SURVEYORS
COMITÉ DE LIAISON DES GÉOMÈTRES EUROPÉENS



CLGE General Assembly, Oradea (RO), 12 - 13 May 2023

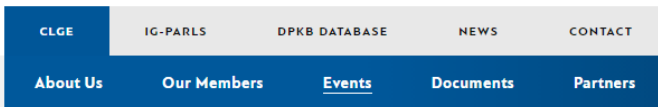
Romanian Surveying Week One Day Seminar, Oradea (RO), 11 May 2023

CLGE General Assembly in Oradea (RO)

-  [CLGE General Assembly and Seminar Overall Programme](#)
-  [CLGE General Assembly Agenda](#)
-  [CLGE General Assembly – Agenda Slides](#)
-  [CLGE Auditors Report Financial Report 2022](#)
-  [FirstSTEPS](#)
-  [Projects and Blue Sureying](#)
-  [Young Surveyors](#)
-  [Czech Association of Entrepreneurs in Geomatics \(APG\)](#)
-  [Turkish Land Registry and Cadastre](#)
-  [Official Chamber of Property Surveyors in Belgium](#)
-  [Ukrainian StateGeoCadastre](#)
-  [Ukrainian Society of Geodesy and Cartography](#)
-  [FIG Working Week 2023 Paper – 'European Geodetic Surveyors Act'](#)
-  [GISCAD-OV Project](#)
-  ['Weltvermesserer' – the campaign to attract youngsters to geodetic surveying](#)
-  [Workshop: Continuing Professional Development](#)
-  [CLGE GA II 2023 OGE Paris](#)
-  [INTERGEO 2023](#)
-  [euREAL v2.0](#)
-  [Global Surveyors Day 2023 Celebration](#)
-  [Global Surveyors Day 2023 – Baltic Photo Contest](#)



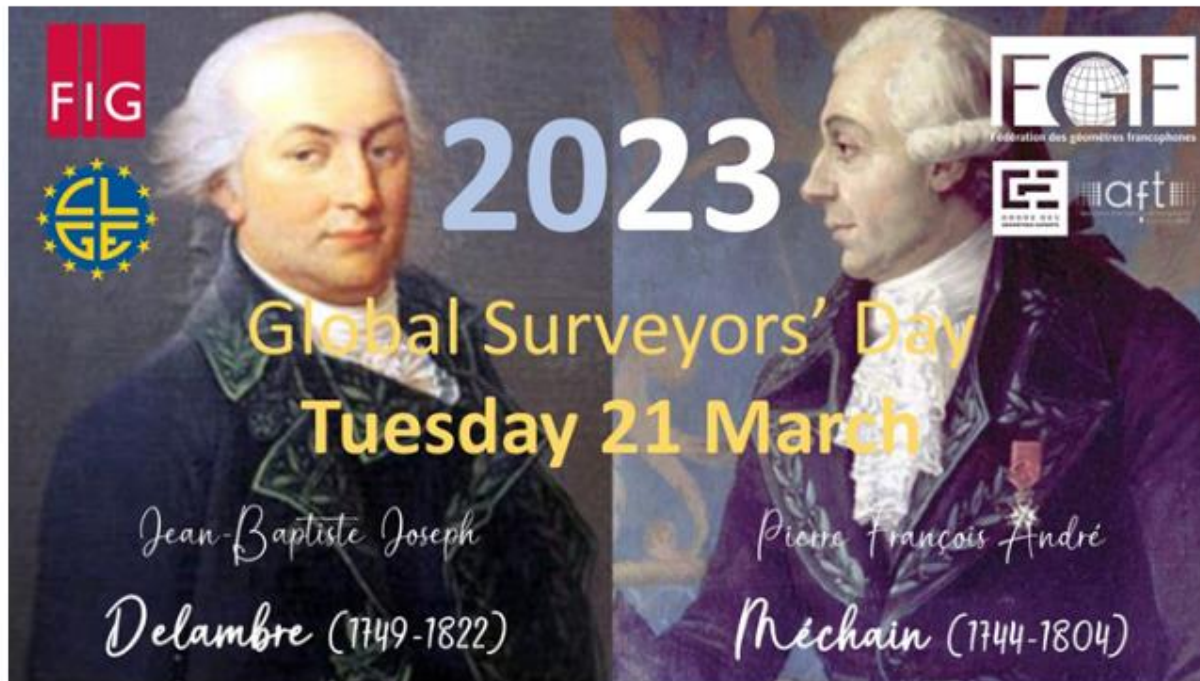
THE COUNCIL OF EUROPEAN GEODETIC SURVEYORS
COMITÉ DE LIAISON DES GÉOMÈTRES EUROPÉENS



CLGE General Assembly, Paris (FR), 10 - 11 November 2023

Global Surveyors' Day 2023

Events organized by CLGE – 21 March 2023



Announcement and programme (EN) – [the EN version of the draft programme can be downloaded here.](#)

As every year since 2018, we will celebrate the Global Surveyors' Day 2023 on 21 March. This tradition continues the European Surveyors' Day launched in 2012.

- Počet aktívnych členov komory – 723 (+5)
- Posledné vydané oprávnenie – má číslo 1167 (+ 19)
- Pozastavené členstvo má 226 členov (+8)
 - vyčiarknutých 33 (0)
 - na vlastnú žiadosť vystúpilo 88 (0)
 - zomrelo 96 (+3)
- Priemerný vek členov komory – 53,5 (+1,5)
- Zo súčasného počtu členov
 - žien 133 (+5),
 - mužov 590 (+2)

Komora geodetov a kartografov > Databáza členov KGK

Databáza členov KGK

Prehľadne zoradený zoznam všetkých autorizovaných geodetov a kartografov na Slovensku.

Vysvetlivky k zoznamu:

A – podľa § 6 písm. a) až e) zákona Národnej rady (NR) Slovenskej republiky (SR) č. 215/1995 Z. z. o geodézii a kartografii

B – podľa § 6 písm. d) až j) zákona NR SR č. 215/1995 Z. z.

C – podľa § 6 zákona NR SR č. 215/1995 Z. z.

Číslo oprávnenia	Titul	Meno	Priezvisko	Rozsah oprávnenia	E-mail	Mesto	Kraj
156	Ing.	Katarína	ÁDÁMOVÁ	A		Rimavská Sobota	Banskobystrický
002	Ing.	Jozef	ALFÖLDY	C		Nová Stráž	Nitriansky
744	Ing.	Tibor	ANDERKÓ	A		Rimavská Sobota	Banskobystrický
796	Ing.	Marek	ANTAL	B	marek.antal@dotnet.sk	Čukotka	Trnávsky

Stav členskej základne – stav 20.10.2023

Kraj / typ oprávnenia	A	B	C	Spolu	Zmena
Bratislavský kraj	70	75	35	180	0
Trnavský kraj	41	9	23	73	-2
Trenčiansky kraj	52	23	12	87	+1
Nitriansky kraj	41	9	20	70	+1
Žilinský kraj	61	20	23	104	+4
Banskobystrický kraj	34	6	20	60	+1
Prešovský kraj	39	13	18	70	-2
Košický kraj	43	18	17	78	+4
Česká republika	0	1	0	1	0
SPOLU k 19.10. 2022	381	174	168	723	+7



Ďakujem za pozornosť!

Prof. Ing. Alojz Kopáčik, PhD.
predseda Predstavenstva KGK

*Komora geodetov a kartografov, Jarošova 1, 831 03 Bratislava,
tel.: +421 904 604 859, e-mail: kgk@kgk.sk*