

# Z ČINNOSTI KOMORY GEODETOV A KARTOGRAFOV

29. SGD 2022

Prof. Ing. Alojz Kopáček, PhD.  
predseda predstavenstva KGK

*Komora geodetov a kartografov, Na Paši 4, 821 02 Bratislava,  
tel.: +421-2-44 888 348, e-mail: kgk@kgk.sk*

- VZ komory 8.4.2022, B. Bystrica (Hotel Dixon), hybridne
- Predstavenstvo zasadalo – 26.11.2021,  
27.01., 03.03., 7.4.2022 pred VZ 2022  
19.05., 09.06., 29.9.2022 po VZ 2022
- Spoločné zasadnutie orgánov komory – 9. júna 2022,  
Chateau Krakovany
- Spoločné zasadnutie orgánov komory s vrcholnými  
predstaviteľmi ÚGKK SR – 10. júna 2022, Krakovany
- Ostatné orgány – DR, SAK, DK, RR SGK, odborné komisie  
(K–KNaPÚ, K–IG, EK, LRK) – zasadajú podľa potreby

# VZ K GK - 8.4.2022, hybridne

- Program – tradičný + dokumenty KGK
- Účasť – 459 mandátov online, 31 mandátov prezenčne,
- Fyzicky prítomných – 442 (online) a 55 v sále
- Diskusia – bohatá, vysoký záujem



© archív KGK

- VZ KGK 2022 schválilo
- správy,
- rozpočet KGK,
- poplatok za vydanie oprávnenia hosťujúcim AGK – 40 Eur,
- poplatku za vykonanie kompenzačného opatrenia – 200 Eur,
- úhradu za preskúšanie – 200 Eur,
- nové dokumenty KGK – míľnik
- titul Čestný člen KGK – Ing. J. Hardoš



© archív KGK

- dokumenty KGK
  - Stanovy KGK
  - Rokovací poriadok VZ
  - Volebný poriadok KGK
  - Skúšobný a autorizačný poriadok KGK
  - Disciplinárny poriadok KGK
  - Štatút P–KGK
  - Štatút DR KGK
  - Štatút Čestného člena KGK
  
- ďalšie dokumenty v príprave

I

Komora geodetov a kartografov

Vnútorné predpisy



STANOVY KOMORY GEODETOV A KARTOGRAFOV

2022

# Dokumenty KGK

- príprava dokumentov na VZ 2023
  - Štatút emeritného
  - Štatút dobrovoľného člena
  - Pravidlá tvorby a používania SFS
  - Pravidlá dlhodobého vzdelávania členov KGK
- Štatút emeritného – člen KGK >> 10 rokov, ukončenie činnosti, charakteristika, účasť na aktivitách, dekrét
- Štatút dobrovoľného člena – FO nie člen KGK, žiadosť, účasť na aktivitách, potvrdenie
- Pravidlá SFS – diskusia, právny výklad
- Vzdelávanie – súlad so zákonom, riadiaca a kontrolná činnosť P-KGK, evidencia kancelária KGK, info na VZ + web

# Činnosť Predstavenstva KGK

- stále body – uznesenia (prijatie, pozastavenie, ukončenie členstva), rozhodnutia DK, korešpondencia, krátke správy, ...
- príprava dokumentov KGK
- hromadné poistenie – zabezpečenie (RENOMIA, Wüstenrot, ...)
- VZ KGK 2022 – príprava, hodnotenie, uznesenia
- spoločné zasadnutie orgánov KGK + rokovanie s ÚGKK SR
- regionálne stretnutia
- 29. SGD – zabezpečenie (miesto, forma, ....)
- web stránka KGK
- sadzobník GaK činností – elektronizácia
- mandátne certifikáty – zmluvy, školenie, vybavenie, poskytovanie

# Spoločné zasadnutie orgánov KGK

- Krakovany – 09.06.2022 prezenčne
- Zákon o GaK
- Zákon o ÚP a Zákon o výstavbe, vyhláška GaK činnosti
- činnosť orgánov a komisií KGK
- medzinárodné aktivity KGK
- emeritný/dobrovoľný člen
- MC



© Archív KGK



# Spoločné zasadnutie ÚGKK – KGK

- Krakovany – 10.06.2022 prezenčne
- Informácia ÚGKK SR (Ing. Mrva), informácia KGK (prof. Kopáčík)
- Stanovisko ÚGKK SR k vzneseným otázkam (Ing. Vojtko, JUDr. Poldaufová, Šoltýsová, Ing. Tomková, ... )
- Informácia a štatistiky OKI (Ing. Zemková)
- Diskusia

© Archív KGK



- Podnety KGK – riešenie
  - list ÚGKK SR na ÚVO,
  - Smernica na GP, eGP, poplatky za urýchlené overenie, ...
  - smernice, sprístupnenie,
  - digitalizácia podkladov a archívnych dokumentov KN, mikrofiše, ...
  - oprava chýb KO,
  - mandátne certifikáty,
  - legislatívne úlohy,
  - ...

# Regionálne stretnutia

- Regionálne stretnutia – zámer
- 3.12.2021 – BB a NR
- 6.–9.12.2021 – ZA
- 01/2022 – BA, PO a KE
- **Skutočnosť**
- BB a NR 17.6.2022 – Hotel Dixon, Banská Bystrica
- TT, TN a ZA 23.6.2022 – OC Laugaricio, Trenčín
- KE a PO 8.9.2022 – Kaštieľ Fričovce
- BA 9.9.2022 – Hotel Bratislava
- bohatá účasť, zaujímavá diskusia, riešenie miestnych a všeobecných problémov na KO, ...
- účasť zástupcov ÚGKK SR



© Archív KGK

# Regionálne stretnutia

- **Regionálne stretnutia**
- informácie z činnosti KGK
- ...
- oprava chýb v KO ....
- informácie z činnosti OKI
- ...
- možnosti a úskalia využívania UAV (dronov)
- Smart city – aplikačná oblasť pre geodetov
- ...
- diskusia – elektronické služby, MC, smernica na GP, diskusné fórum, vzdelávanie členov KGK, ...



© Archív KGK

- KGGK krátke správy – 48 v r. 2021 a takmer 50 v r. 2022
- r. 2021
- ...
- Dotazník BIM a SEetheSKILLS (projekt H2020 SKSI)
- Pozvánka na 28. SGD
- Informácie z oblasti elektronizácie služieb KN
- Výberové konanie na post riaditeľa KO UGKK SR
- Konferencia o pozemkovom práve – 1. ročník
- MK ZBGIS ver4.5, miniGIS
- Renomia a KGGK
- Zákon o KGGK
- ...

Komora geodetov a kartografov > Krátke správy

## Krátke správy

### Krátka správa č. 48/2022

Ukončenie registrácie na 29. SGD autor: Ing. Ingrid Geisseová, 18.10.2022 Vážení člen KGGK, touto cestou Vám chceme informovať, že ukončujeme registráciu na 29. SGD z dôvodu obmedzených kapacitných možností hotela. Ďakujeme všetkým...

### Krátka správa č. 47/2022

Zákon NR SR, ktorým sa mení a dopĺňa zákon Slovenskej národnej rady č. 330/1991 Zb. o pozemkových úpravách, usporiadaní pozemkového vlastníctva, pozemkových úradoch, pozemkovom fonde a o pozemkových spoločenstvách v znení neskorších...

© Archív KGGK

- r. 2022
- spôsob výkonu GaK činností
- webináre „Geodézia v stavebníctve“, kurz AGK, GeoKARTO 2022, TATRY 2022, 26. SPČ geodni – info
- vzdelávanie členov KGK
- VZ – dokumenty, Zoom, aplikácia na voľby
- vystúpenie predsedu UGKK SR na VZ
- ...
- elektronický odber noriem
- pravidelné informácie SLOVLEX
- pravidelné o nových číslach GaKO, SGK
- informácie z UGKK SR, GKU a VUGK – nové služby, online,
- ...



# Poistenie – KGK – Renomia



**Komplexné služby v oblasti poistenia  
a risk managementu  
pre Komoru geodetov a kartografov**

máj 2021

**R RENOMIA**



**Správca**

Vaša kontaktná osoba,  
ktorá sa stará o Váš  
poistný program.



**Likvidátor**

Rieši škody z poistenia,  
keď vzniknú.



**Risk manager**

Vykonáva rizikové  
prehliadky poisteného  
majetku.



**Správca  
RENOMIA BENEFIT**

Stará sa o poistenie  
Vašich zamestnancov.

- hromadné poistenie Wüstenrot – KGK --- 04/2022
  - celkom 711 aktívnych členov
  - z toho poistených cez hromadné poistenie 685
  - poistených individuálne 26
- dodatok --- zmena podmienok 06/2022
- príprava novej zmluvy --- 12/2022

© Renomia

## Komora geodetov a kartografov

Komora je samosprávná stavovská organizácia, ktorá združuje autorizovaných geodetov a kartografov, ktorí autorizačne overujú vybrané geodetické a kartografické činnosti. Komora je právnickou osobou. Sídlo komory je v Bratislave.

[Zobrazíť viac](#)

### Podujatia

TATRY 2022

29. slovenské geodetické dni

Plán odborných podujatí 2022

### Infoblok

Stať sa členom KGK

Vzdelávanie členov KGK

KGK a EÚ

Právne poradenstvo

### Aktuality

Krátka správa č. 48/2022

Krátka správa č. 47/2022

Krátka správa č. 46/2022

Krátka správa č. 45/2022

### Infoblok

Stať sa členom KGK

Vzdelávanie členov KGK

KGK a EÚ

Právne poradenstvo

Ekonomické poradenstvo

Ochranná známka KGK

Aktivity KGK

### Aktuality

Krátka správa č. 48/2022

Krátka správa č. 47/2022

Krátka správa č. 46/2022

Krátka správa č. 45/2022

Krátka správa č. 44/2022



#### Bulletin KGK

Slovenský geodet a kartograf informuje o geodézi a kartografii na Slovensku s cieľom stať sa mienkotvorným odborným časopisom.



#### Databáza členov KGK

Prehľadne zoradený zoznam všetkých autorizovaných geodetov a kartografov na Slovensku rozdelených podľa krajov.



#### Prihláste sa do KGK

Stante sa našim členom. Vypíšte a zašlite nám potrebné dokumenty.



- Ekonomické poradenstvo
- Metodika tvorby cien
- Kvalitatívne a dodacie podmienky
- Sadzobník 2021
- Elektronizácia tvorby cien
- 01 / 2023 CENKROS

## SADZOBNÍK PRE NAVRHOVANIE CIEN GEODETIKÝCH A KARTOGRAFICKÝCH PRÁČ

Január 2021, I. vydanie, elektronická verzia

ISBN 978-80-570-2620-4

Materiál obsahuje odporúčaný postup navrhovania ponukových cien.

Vydavateľ: Ing. Peter Repáň, Pustá dolina 18, 080 01 Prešov

Autor: Ing. Peter Repáň

Na tomto mieste sa chcem poďakovať všetkým, ktorí prispeli cennými radami a pripomienkami k zostaveniu tohto sadzobníka.

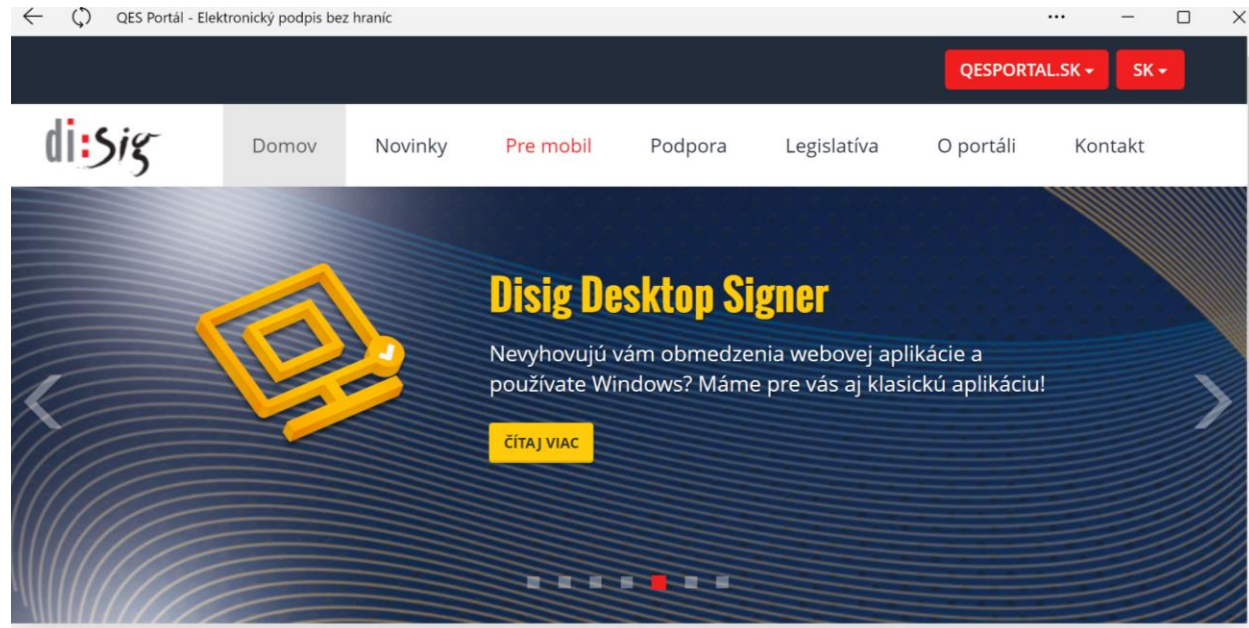
**NEPREDAJNÉ!**

### OBSAH

- I. Úvod
- II. Základné pojmy
- III. Cenotvorba
- IV. Dumping – cenové podvádzanie
- V. Poznámky k používaniu sadzobníka
- VI. Základné kvalitatívne a dodacie podmienky
- VII. Zoznam použitých skratiek
- VIII. Tabuľky výkonov s cenovými rozpätiami ponukových cien
  - Skupina 01 Určovanie parametrov geodetických bodov
  - Skupina 02 Tvorba účelových máp veľkých mierok
  - Skupina 03 Tvorba účelových máp a geodetických podkladov pre železničnú infraštruktúru
  - Skupina 04 Samostatné prvky polohopisu
  - Skupina 05 Tvorba geometrických plánov a podkladov pre nakladanie s nehnuteľnosťami
  - Skupina 06 Projektovanie a vykonanie jednoduchých pozemkových úprav
  - Skupina 07 Digitalizácia a transformácia podkladov
  - Skupina 08 Určovanie objemov (kubatúr)
  - Skupina 09 Budovanie vytyčovacích sietí
  - Skupina 10 Vytyčovanie stavebných objektov
  - Skupina 11 Meranie profilov
  - Skupina 12 Meranie podzemných a nadzemných vedení
  - Skupina 13 Meranie optických alebo metalických telekomunikačných vedení
  - Skupina 14 Meranie potrubných rozvodov
  - Skupina 15 Kontrolné meranie a meranie skutočného vyhotovenia stavieb
  - Skupina 16 Vyhotovenie dokumentácie skutočného stavu budov
  - Skupina 17 Meranie posunov a pretvorení
  - Skupina 18 Meranie geometrických parametrov žeriavových dráh
  - Skupina 19 Hodinové sadzby

# Mandátny certifikát

- DISIG, a.s. CA – KGK – zmluvy
- Harmonogram – nasadenie, vydávanie, MC cez KGK RA
- ISKN 01–06/2023 ?, Urbion 04/2024 ?
- Používanie ...



© Disig

# Legislatívne procesy

- Zákon o geodézii a kartografii – rokovania v pracovnej skupine – definície, vybrané činnosti, overovanie, ...
- Zákon č. 200/2022 Z. z. o územnom plánovaní – odklad účinnosti na 04/2024
- Zákon č. 200/2022 Z. z. o výstavbe – odklad účinnosti na 04/2024
- zriadený ÚÚPaV SR, obstarávanie IS ÚPaV (Urbion)
- pracovné skupiny
  - tvorba vykonávacích vyhlášok
  - dohoda ÚGKK SR a KGK o vzájomnej súčinnosti



International Federation of Surveyors  
Fédération Internationale des Géomètres  
Internationale Vereinigung der Vermessungsingenieure



ENHANCED BY Google



Home

News

Organisation

Members

Resources

Partners

Foundation

Events

About FIG

Highlights

Most recent News 2021 News 2020 News 2019 News 2018 News 2017 News 2016 Archive Personalia and visits Global Surveyors' Day

Home > News > News 2022

+ Share |

## News in 2022



## FIG Congress 2022 - report

11-15 September 2022, Warsaw Poland



## News in 2022

FIG Congress 2022 - report

VCSF in-Country deployment and e-Volunteering opportunities

FIG General Assembly 2022 report

Call for bids for FIG Working Week 2027

Meet FIG at Intergeo 2022 in Essen

Land administration systems go digital - two FAO, UN and FIG publications

Commission 3 + 8 workshop, 13-14 December in Greece

New FIG publication no 79 on Land Consolidation

New FIG publication no 78 on Geospatial

## Candidates for President for the term 2023-2026

**Abbas Rajabifard**, Surveying & Spatial Sciences Institute SSSI, Australia

**Diane Dumashie**, Royal Institution of Chartered Surveyors RICS, UK

**Orhan Ercan**, Turkish Chamber of Survey and Cadastre Engineers HKMO, Turkey

## Candidates for two Vice Presidents 2023-2026

**Brian Davies**, Canadian Institute of Geomatics CIG, Canada

**Daniel Steudler**, GEOSUISSE, Switzerland

**Qin Yan**, Chinese Society for Geodesy Photogrammetry and Cartography CSGPC, China

**Winnie Shiu**, National Society of Professional Surveyors NSPS, USA



The FIG General Assembly was going to elect two new Vice President and a new President for the coming term 2023-2026.

**Elected president:**  
Diane Dumashie



**Elected Vice Presidents:**

Daniel Steudler



Winnie Shiu







## THE AUTHORS

**JAN DE GRAEVE** started his professional life as a specialist in valuation of real estate rights, his deep interest in the collection of rare and early books on surveying and related areas has kept him going. He has been active within FIG since 1976. In 1985 he and Jim Smith formed a history group that is now called the IHS&M within FIG. This group has been instrumental in getting UNESCO to make the Struve Geodetic Arc a World Heritage Monument in 2005 and is now working on the possible extension of that to take in the Arc of the 30th meridian in Africa.

**JIM SMITH** qualified as a Land Surveyor and has been an active member of FIG since 1968. He has authored various survey oriented texts including *Everest, the Man and the Mountain*, *From Plane to Spheroid*, and *R. S. Webb From Shropshire to Paarl via Geodesy and Lesotho*. The last of those was the incentive for these new volumes. Jim worked in Nigeria for 2 years and then spent most of his time before retirement, at Portsmouth University.

Jim and Jan also translated and published Struve's two original Reports of 1857 from French into English.



**ONLY 100 COPIES AVAILABLE**

Volumes I–V are only sold in sets. Volumes VI and VII are also sold in sets but can be bought separately.

*All income from the book will go in full to*

*FIG Foundation for its charitable activities for surveyors.*

	Limited edition print *)	Limited edition print + PDF *)	PDF only **)
Volumes I–V set:	250 €	300 €	150 €
Volumes I–VII set:	300 €	350 €	200 €
Volumes VI–VII set:	100 €	125 €	75 €
Volume VI only:	75 €		50 €
Volume VII only:	75 €		50 €

\*) Plus postage \*\*) Copyrights reserved

To order please write to [FIG@fig.net](mailto:FIG@fig.net) including:

Name: .....  
 Company: .....  
 Street address: .....  
 .....  
 City + State: .....  
 Postal code + Country: .....  
 Email address: .....  
 VAT N° (if Europe): .....  
 Your book order: .....




FIG, FIG FOUNDATION AND TRIMBLE PROUDLY PRESENT:

## SEVEN BOOKS COVERING THREE MILLENNIUMS OF MEASUREMENT OF EARTH



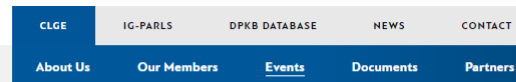
35 years of research – 3,000 pages – over 350 illustrations



\*\*\* A SPECIAL EDITION \*\*\*

**WRITTEN AND COMPILED BY  
 JAN DE GRAEVE AND JIM SMITH**

- správa Prezidenta a Výkonného výboru CLGE
- CLGE Strategy for 2021–2022
- Comm Report



CLGE General Assembly, Skopje (MK), 13 - 14 May 2022



## BLUE SURVEYING

And the environmental goals of sustainable development

BLUE SURVEYING



UN Agenda 2030 and SDGs (Sustainable Development Goals) the environmental objectives of sustainable development

there are 17 goals for 2030 agreed by the UN as part of the Global Agenda for Sustainable Development, approved in September 2015



CLGE Spring General Assembly  
Skopje (MK)  
Friday 13th and Saturday 14th May 2022



Enrica Rippl – Vice President  
Maria Grazia Scroza – Adviser

4

28. 10. 2022




General Assembly & Seminar  
12 - 14 May 2022,  
Skopje

## GEOHRVATSKA- SPATIAL DATA OF THE REPUBLIC OF CROATIA

Presenter: Tanja Rodin

General Assembly & Seminar

29. SGD, Žilina



23

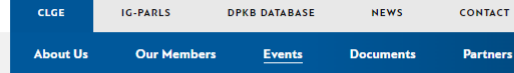
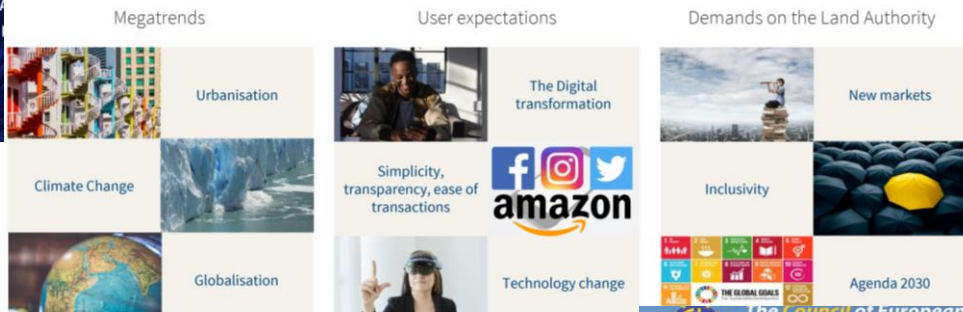




## Evolving Registration How Do Established Registrars Embrace Change?

Dave Stow | Michael Hill |  
Ordnance Survey, United Kingdom

### Imperative for change for the land authorities



CLGE General Assembly, Skopje (MK), 13 - 14 May 2022



**Presentation to  
Council of European Geodetic  
Surveyors (CLGE)**

**Reflections on the Shape of  
Good Governance:  
Standards and Regulation**

13<sup>th</sup> May 2022

Dr Diane Dumashie, FRICS CEDR  
FIG Vice President  
RICS Trustee Lionheart



- FIG Com 7 Annual Meeting
- Správa CLGE 2020–22
- Voľby Executive Board
- Svetový deň geodetov 2023 – príprava
- Výsledok súťaže CLGE „Young Surveyor“



THE COUNCIL OF EUROPEAN GEODETIC SURVEYORS  
COMITÉ DE LIAISON DES GÉOMÈTRES EUROPÉENS



**CLGE General Assembly, Seville (ES), 28 - 29 October 2022**

# Stav členskej základne – stav 25.10.2022

- Počet aktívnych členov komory – 718 (-17)
- Posledné vydané oprávnenie – má číslo 1148 (+ 14)
- Pozastavené členstvo má 218 členov (+9)
  - vyčiarknutých 33 (+5)
  - na vlastnú žiadosť vystúpilo 88 (+12)
  - zomrelo 93 (+6)
- Priemerný vek členov komory – 52,0 (-1,1)
- Zo súčasného počtu členov
  - žien 128 (-6),
  - mužov 588 (-11)



Komora geodetov a kartografov > Databáza členov KGK

## Databáza členov KGK

Prehľadne zoradený zoznam všetkých autorizovaných geodetov a kartografov na Slovensku.

Vysvetlivky k zoznamu:

A – podľa § 6 písm. a) až e) zákona Národnej rady (NR) Slovenskej republiky (SR) č. 215/1995 Z. z. o geodézii a kartografii

B – podľa § 6 písm. d) až j) zákona NR SR č. 215/1995 Z. z.

C – podľa § 6 zákona NR SR č. 215/1995 Z. z.

Číslo oprávnenia	Titul	Meno	Priezvisko	Rozsah oprávnenia	E-mail	Mesto	Kraj
156	Ing.	Katarína	ÁDÁMOVÁ	A		Rimavská Sobota	Banskobystrický
002	Ing.	Jozef	ALFÖLDY	C		Nová Stráž	Nitriansky
744	Ing.	Tibor	ANDERKÓ	A		Rimavská Sobota	Banskobystrický
796	Ing.	Marek	ANTAL	B	marek.antal@dotnet.sk	Čuklino	Trnávsky

© KGK

# Stav členskej základne – stav 26.10.2021

Kraj / typ oprávnenia	A	B	C	Spolu	Zmena
Bratislavský kraj	72	72	36	180	- 9
Trnavský kraj	41	10	24	75	- 3
Trenčiansky kraj	51	23	12	86	0
Nitriansky kraj	40	9	20	69	- 2
Žilinský kraj	56	19	25	100	+3
Banskobystrický kraj	33	6	20	59	0
Prešovský kraj	42	12	18	72	- 3
Košický kraj	40	17	17	74	- 2
Česká republika	0	1	0	1	- 1
<b>SPOLU k 19.10. 2022</b>	<b>375</b>	<b>169</b>	<b>172</b>	<b>716</b>	<b>-17</b>

# Stav podnikateľského prostredia – zdroj MV SR, ŠÚ SR

Rok	Celkom		Živnostníci		a.s.		s.r.o.	
2012	2 276	1288	1 422	909	63	4	791	375
2013	2 389	1291	1 414	884	95	4	880	402
2014	2 244	1257	1 309	837	66	5	869	415
2015	1 993	1378	1 158	944	53	6	782	428
2016	2009	1390	1 149	939	55	6	805	445
2017	2038	1406	1 138	924	51	6	835	476
2018	2064	1402	1 136	908	55	6	846	488
2019		1407		896		6		505
2020		1422		898		5		528
2021		1421		880		5		536
2022*)		1452		898		5		549

\*) údaje platné k 09/2022

 hlavná činnosť

# Ďakujem za pozornosť!

Prof. Ing. Alojz Kopáčik, PhD.  
predseda Predstavenstva KGK

*Komora geodetov a kartografov, Na Paši 4, 821 02 Bratislava,  
tel.: +421-2-44 888 348, e-mail: kgk@kgk.sk*