

SPRÁVA O ČINNOSTI KOMORY GEODETOV A KARTOGRAFOV ZA OBDOBIE OD OSTATNÉHO VALNÉHO ZHROMAŽDENIA

Banská Bystrica, 8.4.2022

1 Úvod

Komora geodetov a kartografov (ďalej len „komora“) je samosprávna stavovská organizácia združujúca autorizovaných geodetov a kartografov. Komora najmä zastupuje a presadzuje profesijné, sociálne a hospodárske záujmy autorizovaných geodetov a kartografov. Najvyšším orgánom komory je valné zhromaždenie členov komory (ďalej len „valné zhromaždenie“). Valné zhromaždenie okrem iného schvaľuje predpisy o vnútornej organizácii a činnosti komory. Predstavenstvo je riadiacim a výkonným orgánom komory, riadi a zabezpečuje činnosť komory medzi zasadnutiami valného zhromaždenia. V súlade s čl. 7 ods. 1 písm. b) štatútu predstavenstva, predstavenstvo predkladá valnému zhromaždeniu správu o činnosti komory za obdobie od ostatného valného zhromaždenia.

Posledné valné zhromaždenie sa v dôsledku stále pretrvávajúcej situácie spôsobenej pandémie COVID19 uskutočnilo 9. 4. 2021 formou online. Bolo vysielané cez aplikáciu ZOOM z hotela Park Inn by Radisson Danube v Bratislave. Osobitosť tohto historicky prvého valného zhromaždenia vysielaného online formou podčiarkuje aj skutočnosť, že jeho súčasťou boli aj voľby do orgánov komory na nasledujúce funkčné obdobie. Je možné s odstupom konštatovať, že sa valného zhromaždenia zúčastnilo viac ako 400 členov komory a že voľby predsedov a členov jednotlivých orgánov komory sa zúčastnilo viac ako 350 členov komory. Valné zhromaždenie prerokovalo všetky materiály podľa pripraveného programu a predložené na rokovanie valného zhromaždenia.

Na tomto mieste by som rád vyslovil poďakovanie všetkým, ktorí sa podieľali na príprave tohto historicky prvého valného zhromaždenia a volieb do orgánov komory formou online. Museli riešiť a absolvovať množstvo úloh, s ktorými sa doteraz nestretli. Poďakovanie patrí aj členom za ochotu akceptovať riešenie, ktoré predstavenstvo komory v danej situácii vyhodnotilo ako optimálne a prispelo tak úspešnému priebehu valného zhromaždenia a volieb.

2 Vyhodnotenie plnenia úloh a uznesení valného zhromaždenia konaného v r. 2021

Uznesenie valného zhromaždenia bolo prijaté počtom kladných hlasov 287 (proti 1 a zdržali sa 3 členovia). Valné zhromaždenie komory prijalo celkom 14 uznesení, z toho sedem uznesení pre predstavenstvo, dve uznesenia orgánom komory, jedno uznesenie odborným komisiám a štyri uznesenia členom komory. Väčšina uznesení bola splnená v termíne a v rozsahu uloženom valným zhromaždením.

Nie je splnené uznesenie určené predstavenstvu, pokračovať v organizovaní regionálnych stretnutí. Objektívne je potrebné konštatovať, že napriek snahe regionálnych zástupcov stretnutia zorganizovať, bolo opakovane vyhodnotených predstavenstvom, že miera rizika porušenia aktuálnych hygienických pravidiel a možného šírenia nákazy medzi účastníkmi prípadných stretnutí je príliš veľká, a tak predstavenstvo rozhodlo regionálne stretnutia v plánovaných termínoch neorganizovať. Situácia sa opakovala aj pri príprave stretnutí v náhradných termínoch, ktoré boli komunikované formou krátkych správ, koncom roka 2021.

Ako čiastočne splnené je vyznačené aj uznesenie uložené orgánom komory, pravidelne informovať o svojich aktivitách. Väčšina aktivít orgánov komory je komunikovaná smerom k členom formou krátkych správ a aj zverejňovaním zápisníc zo zasadnutí predstavenstva na

stránkach bulletinu a na webovom sídle komory. Nerobia tak však všetky orgány komory, resp. nie je táto povinnosť formalizovaná a riadená predstavenstvom. Predstavenstvo prijalo k tomuto vlastné uznesenie, ktoré priebežne vyhodnocuje s cieľom nájsť jednotnú formu a spôsob poskytovania informácií čelnom z činnosti orgánov komory. Prehľad uznesení prijatých na valnom zhromaždení, s vyznačením ich plnenia, prinášajú nasledovné riadky.

2.1 Uznesenia pre predstavenstvo

1. Publikovať materiály z VZ KGK v periodiku KGK Slovenský geodet a kartograf (SGK) a na internetovej stránke KGK.
Termín: júl 2021 - splnené
2. Prerokovať diskusné príspevky z VZ KGK a zaujať k nim stanovisko.
Termín: máj 2021 – splnené
3. Pokračovať v organizovaní pracovných stretnutí členov KGK na krajskej úrovni, minimálne jedenkrát v roku.
Termín: priebežne – nesplnené
4. Napĺňať a vyhodnocovať úlohy vyplývajúce z dohôd o spolupráci uzatvorených s partnerskými organizáciami.
Termín: budúce VZ – splnené
5. Zabezpečiť prípravu a realizáciu 28. Slovenských geodetických dní v roku 2021.
Termín: nov. 2019 Žilina – splnené
6. Zabezpečiť účasť KGK na práci a riadení FIG a CLGE.
Termín: budúce VZ – splnené
7. Napomáhať začleneniu odborných geodetických činností zo štátnej do súkromnej sféry pre zlepšenie hospodárskej pozície geodeta na trhu práce.
Termín: priebežne – splnené

2.2 Uznesenia odborným komisiám

1. Vyhodnocovať, predkladať a presadzovať pripomienky členov k právnym a technickým predpisom.
Termín: priebežne – splnené

2.3 Uznesenia orgánom komory

1. Vypracovať obsahový a časový plán práce na rok 2021.
Termín: máj 2021 – splnené
2. Pravidelne informovať členov komory o svojich aktivitách.
Termín: priebežne – splnené čiastočne

2.4 Uznesenia členom komory

1. Uhradiť dlhodobý nezmenený členský príspevok vo výške 173,00 Eur a hornou hranicou neobmedzenou.
Termín: 30.4.2021 – splnené
2. Uhradiť poisťné vo výške 30,50 Eur.
Termín: 30.4.2021 – splnené
3. Členom prihláseným na elektronický odber noriem, uhradiť poplatok za ich odber vo výške 14,85 Eur..
Termín: 30.4.2021 – splnené
4. Všetky pripomienky k technickým predpisom zasielať predstavenstvu komory.
Termín: priebežne – splnené

3 Stav členskej základne

Počet aktívnych členov komory k 30.3.2022 je 720, oproti minulému roku má komora o 17 členov menej. Posledné vydané oprávnenie má číslo 1140, od ostatného valného zhromaždenia bolo vydaných 6 oprávnení. Pri založení v roku 1996 mala komora 485 členov. Počet aktívnych členov od založenia komory sa zvýšil o 258 (celkovo pribudlo 655 nových členov od vzniku komory).

Aktuálne má pozastavené členstvo 218 členov, nárast o 6 oproti minulému roku. Z celkového doterajšieho počtu, bolo vyčiarknutých 27, na vlastnú žiadosť vystúpilo 83 (nárast o 10), od založenia komory zomrelo 91 (nárast o 8 oproti minulému roku) členov komory.

Zo súčasného počtu členov je žien 128 (pokles o 6), mužov 592 (pokles o 11). Priemerný vek členov komory je 54 rokov. Najstarším členom komory je Ing. Vladimír Kupčo – 90 rokov, najmladším členom je Ing. Samuel Vlček – 31 rokov.

Nadalej je tradične najväčší počet autorizovaných geodetov a kartografov v Bratislavskom kraji a dlhodobo má komora najmenší počet členov v Banskobystrickom kraji.

Tabuľka 1 Počty členov podľa jednotlivých krajov a rozsahu oprávnenia

| Kraj / rozsah oprávnenia | A | B | C | Spolu | Zmena |
|----------------------------|------------|------------|------------|------------|------------|
| Bratislavský kraj | 71 | 73 | 36 | 180 | -8 |
| Trnavský kraj | 42 | 10 | 24 | 76 | -1 |
| Trenčiansky kraj | 50 | 23 | 12 | 85 | -2 |
| Nitriansky kraj | 40 | 9 | 21 | 70 | -1 |
| Žilinský kraj | 54 | 18 | 26 | 98 | - |
| Banskobystrický kraj | 33 | 6 | 20 | 59 | -1 |
| Prešovský kraj | 40 | 15 | 19 | 74 | -1 |
| Košický kraj | 39 | 19 | 18 | 76 | -3 |
| Česká republika | 0 | 2 | 0 | 2 | - |
| SPOLU k 30.03. 2022 | 369 | 175 | 176 | 720 | -17 |

4 Činnosť predstavenstva a orgánov komory

Predstavenstvo od ostatného valného zhromaždenia zasadalo sedemkrát, 20.5.2021 formou online, 17.6.2021 prezenčne a 23.09.2021, 26.11.2021, 27.1.2022, 03.03.2022 kombinovanou formou a 07.04.2022 prezenčne. Materiály z rokovania predstavenstva komory sú pravidelne uverejňované na webovom sídle a v bulletine komory. Zápisnice a prijímané uznesenie sú zverejňované v plnom rozsahu.

V aktuálnom funkčnom období pôsobia orgány komory v novom zložení. Výsledky volieb sú zverejnené na webovom sídle komory a prinieslo ich v plnom rozsahu aj druhé číslo r. 2021 bulletinu komory. Disciplinárna komisia pôsobí pod vedením jej predsedu Ing. M. Jacka, dozorná rada komory pod vedením jej predsedu Ing. V. Vázala. Skúšobnú a autorizačnú komisiu menovalo predstavenstvo na svojom prvom zasadnutí 20.5.2021 v zložení Ing. Š. Lukáč (predseda), Ing. J. Kožár, Ing. I. Lipták, Ing. M. Kubanka, Ing. M. Prvý a Ing. B. Droščák (v zastúpení GKÚ). Činnosť týchto orgánov komory je už tradične prezentovaná na valnom zhromaždení prednesením osobitných správ a ich zverejnením v plnom rozsahu na stránkach časopisu komory. Z uvedeného dôvodu tieto aktivity nie sú zahrnuté v tejto správe.

Okrem vyššie uvedených orgánov komory naďalej aktívne pôsobia Redakčná rada časopisu Slovenský geodet a kartograf (SGK) pod vedením Ing. Š. Lukáča a stále odborné komisie komory – komisia katastrálna a pozemkových úprav, komisia inžinierskej geodézie, ekonomická komisia a legislatívna rada komory. Tieto zasadajú podľa potreby a povahy úloh, resp. aktivít určených pre ich pôsobenie.

Aktuálna a neustále sa meniacia situácia spôsobená pandemiou si vyžadovala technické zabezpečenie online, resp. hybridných zasadnutí orgánov komory. Do kancelárie komory bolo zakúpené multimedialné zariadenie Logitech MEETUP umožňujúce prenos konferenčných hovorov vo vyhovujúcej kvalite zo zasadacej miestnosti komory. Samotný prenos je realizovaný na platforme ZOOM, ktorú zabezpečila komora v rozsahu multilicencie na jeden rok s možnosťou jej predĺženia podľa potreby. Možnosť hybridných rokovaní využívalo najčastejšie predstavenstvo komory ale aj ďalšie orgány. Vzhľadom na veľký počet účastníkov a potrebu hlasovania, sú zasadnutia valného zhromaždenia naďalej zabezpečované profesionálnou spoločnosťou. Organizácia zasadnutí orgánov komory hybridnou formou prináša výrazné úspory výdavkov a cestovných nákladov.

Okrem pravidelných zasadnutí jednotlivých orgánov komory sú riešené v období medzi zasadaniami mnohé ďalšie úlohy a podnety členov komory, otázky tretích osôb a inštitúcií, žiadosti o odborné stanoviská apod. Otázky a podnety týkajúce sa celej členskej základne komory sú členom tradične tlmočené formou krátkych správ a oznamov v časti „Aktuality“ na webovom sídle. Ich podrobné uvedenie svojim rozsahom presahuje možnosti tejto správy a bolo by len jednoduchým súhrnom informácií, ktoré už členovia komory mali k dispozícii.

V ďalších častiach správy sú uvedené niektoré vybrané okruhy úloh a podnetov, ktoré sú z pohľadu života komory v aktuálnom období osobitne dôležité.

4.1 Inovácia webového sídla a loga komory

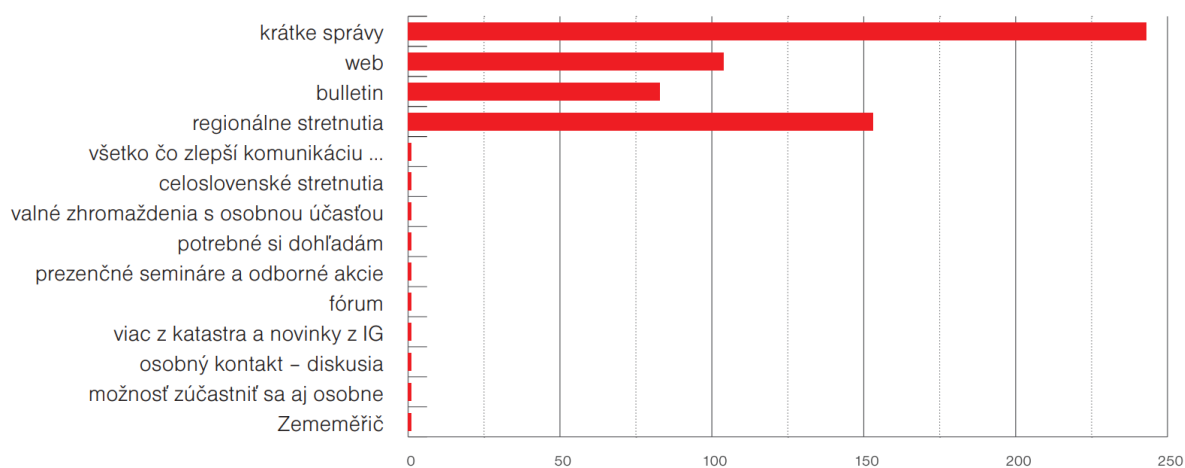
Inováciu webového sídla komory si vyžiadala potreba modernejšieho vizuálu stránok ale najmä potreba prechodu na modernejší a najmä výkonnejší softvérový nástroj na ich správu. Aktuálne využívané prostredie už nepodporuje množstvo funkcionalít, ktoré moderná správa stránok vyžaduje. O potrebe inovovať stránky na webovom sídle komory ešte v uplynulom funkčnom období. Na spoločnom zasadnutí orgánov komory v r. 2021 boli nové stránky prvýkrát predstavené členom orgánov komory. Na základe ich pripomienok boli stránky upravené, a v letných mesiacoch sa prišlo k naplneniu ich obsahom. Aktuálne je ukončená migrácia údajov z pôvodných stránok na nové a prebieha ich kontrola. Z dôvodu šetrenia finančných prostriedkov sa volil zložitejší a zdĺhavejší postup tvorby nových stránok a migrácie ich údajov, ktorý kladie enormnú záťaž na pracovníčky kancelárie komory. Predstavenstvo predpokladá spustenie nových stránok v plnom rozsahu v letných mesiacoch r. 2022.

V rámci diskusie na valnom zhromaždení odznel podnet člena komory na aktualizáciu loga komory s uvažovaním možnosti implementovať do loga štátny znak. Predstavenstvo zabezpečilo odborné posúdenie loga komory, ako aj možnosti používať v logu štátny znak. Zo stanoviska odborníkov z Fakulty architektúry a dizajnu STU v Bratislave jednoznačne vyplýva, že používanie štátneho znaku je vyhradené len štátnym orgánom a inštitúciám. K obnove dizajnu loga sa vyjadrili zdržanlivo, pričom v posudku konštatovali, že je nadčasové a vzhľadom na jeho dlhodobé používanie je silne identifikované s komorou. Nové logo by túto skutočnosť negarantovalo, resp. až po jeho niekoľkoročnom používaní. Na základe uvedeného predstavenstvo rozhodlo o ponechaní pôvodného loga komory bez zmeny.

4.2 Dotazník online

Po prvom valnom zhromaždení uskutočnenom formou online sa predstavenstvo rozhodlo o uskutočnení prieskumu formou online dotazníkov, ktoré boli zaslané členom komory. Prieskumu sa aktívne zúčastnilo viac ako 250 členov komory. Jeho podrobné vyhodnotenie prezentovalo predstavenstvo na spoločnom zasadnutí orgánov komory ako aj v č. 2 časopisu SGK. Prieskum obsahoval množstvo otázok týkajúcich sa využívania online nástrojov v budúcnosti pri činnosti komory a umožňoval zaslanie podnetov na ľubovoľnú tému. Tieto boli predstavenstvom analyzované a zahrnuté do plánu úloh jednotlivých orgánov komory ako aj diskutované na rokovaníach so zástupcami ÚGKK SR.

Medzi dôležité otázky patrila aj otázka o preferencie (významnosti) komunikačných kanálov pri odovzdávaní informácií členom komory. Nižšie uvedený graf jednoznačne dokumentuje, že členovia komory preferujú informácie formou krátkych správ, následne organizovanie regionálnych stretnutí a až na treťom mieste informácie na webovom sídle komory. Poskytovanie informácií formou článkov alebo aktualít v časopise SGK sa umiestnilo až na štvrtom mieste. Ostatné zdroje sú pre členskú základňu minoritné.



Graf 1 Online dotazník – preferencia zdroja informácií členmi komory

Na základe výsledkov dotazníka komora pokračuje rovnakou intenzitou v **zasielaní krátkych správ** členom. V roku 2021 zaslala členom 48 krátkych správ a v r. 2022 v období pred valným zhromaždením už ďalších 18 krátkych správ. Obsahom týchto správ už dnes nie sú len stručné aktuálne informácie, upozornenia na zmeny adresované členom ale touto formou sú zasielané aj úplné znenia zápisníc (napr. z rokovania ÚGKK SR a KGK, zápisnice predstavenstva apod.).

Formou krátkej správy bol členom zaslaný aj sadzobník geodetických a kartografických činností v plnom znení alebo dokumenty komory na pripomienkovanie. Krátke správy informovali členov komory o postupe aktivít týkajúcich sa prerokovania nového zákona č. 487/2021 Z. z. o Komore geodetov a kartografov (ďalej len „zákon o komore“) v orgánoch štátnej správy a v NR SR. Formou krátkych správ boli členom komory zasielané informácie o hromadnom poistení, ako aj vysvetlenia k povinnostiam členov vyplývajúcich z nového zákona o komore po jeho nadobudnutí účinnosti.

Tradične sú touto formou postupované členom informácie o odpovediach štátnych orgánov alebo komory na otázky a podnety členov, ako aj stanoviská a usmernenia týkajúce sa výkonu činnosti autorizovaného geodeta a kartografa. Formou krátkych správ zasiela kancelária komory aj o smútočné oznámenia.

Druhým najvýznamnejším zdrojom informácií sa podľa vyjadrenia členov sú **regionálne stretnutia**. Ich absencia v uplynulých, žiaľ už dvoch rokoch, je nenahraditeľná. Predstavenstvo kladie dôraz na ich prípravu, a ukladá regionálnym zástupcom ich prípravu na mesiac jún,

najneskôr september 2022. Význam a dôležitosť činnosti regionálnych zástupcov podčiarkuje aj skutočnosť, že prvýkrát v histórii komory sa v stanovách ukotvilo ich postavenie novým článkom pod názvom Činnosť komory v regiónoch (čl. 24). V budúcnosti bude predstavenstvo diskutovať o ďalšom posilnení regiónov a regionálnych zástupcov v činnosti komory.

Predstavenstvo bude naďalej venovať priestor a prostriedky na **tvorbu časopisu SGK** a vyvinie maximálne úsilie, aby prezentácie komory na jej webovom sídle bola dôstojným odrazom aktivít a aktuálneho diania v komore. Je potrebné mať na zreteli skutočnosť, že webové sídlo komory je „miestom prvého kontaktu“ najmä pre nečlenov komory s komorou a teda logicky miestom reprezentujúcim komoru navonok.

V závere dotazníku bol vytvorený priestor na uvedenie **podnetov na ľubovoľnú tému**, v rámci ktorých rezonovali témy – zvyšovanie renomé komory účasťou a vystupovaním v médiách, využívanie sociálnych sietí na poskytovanie informácií členom, online vzdelávanie na aktuálne témy, kontrola kvality výkonu činnosti autorizovaných geodetov a kartografov, zavedenie digitálneho denníka autorizovaných geodetov a kartografov a pod. Predstavenstvo podrobne analyzuje všetky podnety a o každom jednotlivo rozhoduje. Vzhľadom na ich charakter ale aj veľký počet riešenie niektorých podnetov presahuje obdobie medzi valnými zhromaždeniami.

4.3 Rokovanie zástupcov ÚGKK SR a komory

Tradičné spoločné stretnutie členov orgánov komory vrcholnými predstaviteľmi ÚGKK SR sa uskutočnilo dňa 18. júna 2021 na pôde ÚGKK SR. Stretnutia sa zúčastnili zo strany hostiteľa okrem Ing. J. Mrvu, predsedu ÚGKK SR, podpredseda, riaditelia jednotlivých odborov, katastrálnej inšpekcie aj riaditelia priamo riadených organizácií rezortu (GKÚ a VÚGK). Zo strany komory sa stretnutia zúčastnili členovia orgánov komory. V úvodnej časti odzneli informácie prezentujúce aktivity ÚGKK SR v oblastiach:

- koncepcia rozvoja rezortu na obdobie r. 2021-2025,
- letecké snímkovanie a laserové skenovanie územia SR,
- smernica na geometrické plány (GP), zavádzanie elektronických GP, mandátne certifikáty,
- nové služby pre laickú a odbornú verejnosť,
- štatistiky z overovania GP, kvalita GP a vytyčovacích náčrtov,
- aktuálne legislatívne úlohy ÚGKK SR.

V druhej časti boli prezentované aktivity komory a prednesené podnety členov na riešenie – napr. otázka podpisu nadobúdateľa pozemku na zázname z podrobného merania zmien, vytyčovanie vlastníckych hraníc, GP rozostavanej stavby, poskytovanie informácií o overovaní podkladov pre ISKN pre potreby činnosti DK komory, možnosť prístupu znalcov (autorizovaných geodetov a kartografov) k údajom v neverejnej časti ISKN, otázka predmetu verejného obstarávania pri obstarávaní geodetických a kartografických činností, a pod.

Je potrebné oceniť, že diskusia bola vedená samostatne k jednotlivým témam a v potrebnom rozsahu, čo vytváralo tvorivú pracovnú atmosféru. Otázky, ktoré nebolo možné doriešiť priamo na stretnutí, boli vyriešené na ďalších rokovaníach, ktoré prebehli následne v mesiacoch október 2021, január 2022 a marec 2022. O výsledky rokovaní a riešení problémov komory informovala členov formou krátkych správ.

4.4 28. Slovenské geodetické dni

Komora je hlavným organizátorom a garantom Slovenských geodetických dní (SGD). Po ročnej odmlke sa podarilo zorganizovať 28. SGD v Žiline hybridnou formou. Cenná je najmä skutočnosť, že sa obnovila tradícia každoročného organizovania SGD, vrátane ich formy

a obsahu. Vzhľadom na aktuálne obmedzenia (nemožnosť usporiadania spoločenského večera) v čase organizovania SGD, bolo rozhodnuté o skrátenie ich odborného programu na jeden deň. Napriek tejto skutočnosti priniesli SGD množstvo zaujímavých informácií, a aktualít zo života rezortu, akademického prostredia a praxe.

Odborní garanti na svojom zasadnutí po SGD konštatovali úspešné naplnenie ich poslania a potvrdenie ich úlohy a významu v neľahkom období plného obmedzujúcich opatrení spôsobených pandemiou. Za úspech možno považovať nie len zabezpečenie kvalitného odborného programu, ale aj prejavovaný záujem zo strany geodetov a kartografov pôsobiacich v praxi, nakoľko účasť neklesla pod 50% účasti v ostatných rokoch organizovaných pred pandemiou (počet účastníkov 266 – 76 prezenčne, 190 online). Úplný program, prezentácie a príspevky, ktoré odzneli na 28. SGD sú dostupné širokej verejnosti na webovom sídle komory (obr. 1).

Komora geodetov a kartografov > Podujatia > 28. slovenské geodetické dni

28. slovenské geodetické dni

3. augusta 2021 Podujatia

Komora geodetov a kartografov > Podujatia > 28. slovenské geodetické dni

Pozývame Vás na
**28. SLOVENSKÉ
GEODETICKÉ DNI**
5. - 6. 11. 2020 v Žiline

Viac

ČASOVÝ PROGRAM

4. november 2021
8.30 – 9.30 Prezentácia
9.45 – 13.00 Prednášky
13.00 – 14.00 Obed
14.00 – 16.30 Prednášky

ODBORNÝ PROGRAM

ŠTVRTOK – 4. november 2021
INFORMÁCIE Z ODBORU GEODÉZIA A KARTOGRAFIA

ZAUJÍMAVÉ INFORMÁCIE Z ODBORU
3. blok – Odborný garant: doc. Ing. Ľubica Hudecová

100 rokov
prvá geodetom
japonskú spoľahlivosť
a presnosť

SOKKIA

Leica BLK360
Najmenší a najľahší
3D laserový skener
na svete

Leica

Topcon DS-200i
Hybrid Positioning
Robotická
TS s GPS

TOPCON

Kategórie

- Aktuality (4)
- Infoblok (17)
- Podujatia (6)

Obr.1 Informácia o 28.SGD na webovom sídle komory

4.5 Hromadné poistenie členov komory

V novom ale aj v pôvodnom zákone o komore je ustanovená povinnosť autorizovaným geodetom a kartografom mať poistenie zodpovednosti za škodu spôsobenú pri výkone činnosti autorizovaného geodeta a kartografa. Zákon zároveň uvádza, že komora môže pre svojich členov toto poistenie zabezpečiť formou hromadného poistenia. V uplynulom období zabezpečovala toto poistenie komora priamym rokovaním s vybranou poisťovňou. Výber poisťovne, výška poistenia ako aj administrácia platieb poistného vykonávali v zastúpení

komory predstavenstvo a kancelária komory. Najmä výber poistného a ich sprostredkované poukazovanie poisťovni spôsobovali administratívne aj účtovné problémy.

V priebehu r. 2020 bola komora oslovená maklérskou spoločnosťou RENOMIA, s.r.o., ktorá je súčasťou nadnárodnej korporácie RENOMIA GROUP (ďalej len „RENOMIA“), ktorá poskytuje svoje služby vo viacerých krajinách a na Slovensku pre viaceré komory, profesijné asociácie a združenia (napr. Slovenská komora architektov, Slovenská advokátska komora, Asociácia poskytovateľov ambulantnej starostlivosti, atď.). Spoločnosť poskytuje komplexné služby a jej ponuka pre komoru obsahuje nie len zabezpečenie poistenia zodpovednosti za škodu spôsobenú pri výkone činnosti autorizovaného geodeta a kartografa ale aj právnu a ďalšiu komplexnú administratívnu pomoc pri riešení poistných udalostí členov komory.

V r. 2020 komora rozhodla prerušiť rokovania so spoločnosťou RENOMIA a prenechať tieto novozvoleným orgánom komory. Po valnom zhromaždení 2021 kontaktovala RENOMIA komoru opätovne svojou ponukou na zabezpečenie komplexných služieb, ktorú predstavila v máji 2021. Táto bola prezentovaná členom orgánov komory v júni 2021 na spoločnom zasadnutí, a bolo rozhodnuté pokračovať v rokovaníach s RENOMIOM s cieľom uzatvorenia zmluvy pre zabezpečenie hromadného poistenia na obdobie 04/2022-04/2023. Za týmto účelom RENOMIA oslovila 14 poskytovateľov poistenia, z ktorých iba 3 subjekty poslali svoje ponuky – Union poisťovňa, a.s., Premium Insurance Company Limited a Wüstenrot, a. s.



Vždy vo Vašom záujme.

| POISTENIE PROFESIJNEJ ZODPOVEDNOSTI ZA ŠKODU - oslovené poisťovne | |
|--|---|
| Komora geodetov a kartografov | |
| | reakcie poisťovní |
| Allianz - Slovenská poisťovňa, a.s. | ponuku poistenia profesijnej zodpovednosti pre KGaK nebudú predkladať. Podľa ich výpočtov je aktuálne priemerné poistné na jedného člena v desiatkach EUR, čomu nevedia konkurovať |
| Colonnade Insurance (Europe) Limited, pobočka poisťovne z iného členského štátu | nebudú predkladať ponuku na poistenie |
| ČSOB Poisťovňa, a.s. | poistenie pre komoru nebudú ponukovať |
| Generali Slovensko poisťovňa, a.s. | pre úpis poistenia je Generali závislá na rozhodnutí centrálného tímu v skupine. Od nich dostali zamietnutie z dôvodu práve nie najlepších výsledkov s obdobnými komorami v zahraničí |
| Groupama poisťovňa a. s., pobočka poisťovne z iného členského štátu | produkt na profesijnú zodpovednosť nemajú v portfóliu |
| HDI Versicherung AG, pobočka poisťovne z iného členského štátu | ponuku na poistenie profesijnej zodpovednosti za škodu nevedia predložiť nakoľko nemajú zaistenie, produkt a poistné podmienky |
| KOOPERATIVA poisťovňa, a.s. Vienna Insurance Group | ponuku nebudú predkladať |
| KOMUNÁLNA poisťovňa, a.s. Vienna Insurance Group | poistenie nebudú ponukovať |
| MSIG Insurance Europe AG, pobočka poisťovne z iného členského štátu (Slovensko) | profesijnú zodpovednosť neponúkajú |
| Union poisťovňa, a.s. | ponuka v detailnom porovnaní |
| UNIQA poisťovňa, a.s. | zaistovateľ riziko zamietol, ponuku vzhľadom na to nebudú predkladať |
| PREMIUM Insurance Company Limited, pobočka poisťovne z iného členského štátu | ponuka v detailnom porovnaní |
| Starr Underwriting Agents Limited Slovakia, organizačná zložka | komorové poistenia na hromadnej báze neponúkajú |
| Wüstenrot poisťovňa, a. s. | ponuka v detailnom porovnaní |

Obr. 2 Zoznam poisťovní oslovených spoločnosťou RENOMIA

Zaslané ponuky prerokovalo predstavenstvo komory na svojom zasadnutí v januári 2022. V rovnakom čase obdržala komora výpoveď zmluvy o hromadnom poistení od spoločnosti Wüstenrot, a. s. ale s tlmočeným záujmom pokračovať v spolupráci s komorou ale na báze nových podmienok zaslaných vo svojej ponuke. Predstavenstvo komory rozhodlo využiť opätovne ponuku poisťovne Wüstenrot, a. s., a poverilo spoločnosť RENO MIA s prípravou zmluvy. Zabezpečením hromadného poistenia maklérskou spoločnosťou, vzniká povinnosť členom komory uhradiť poisťné na účet spoločnosti RENO MIA. Tá poskytne údaje komore o tom, ktorí členovia komory pristúpili k hromadnému poisteniu zabezpečovanému touto spoločnosťou. Ostatní členovia majú povinnosť preukázať komore, že poistenie zodpovednosti za škodu majú zabezpečené na individuálnej báze, resp. cez právnické osoby, v mene a na zodpovednosť ktorých vykonávajú činnosť autorizovaného geodeta a kartografa.

4.6 Nový zákon o komore a dokumenty komory

Nový zákon o komore nadobudol účinnosť 1. januára 2022. Tomuto významnému dátumu v živote komory predchádzala neľahká a miestami aj strastiplná cesta tvorby a presadzovanie nového zákona. Diskusie o potrebe nového zákona o komore sa vedú v profesijnej komunite už do r. 2017. Tvorba nového zákona bola zaradená do zoznamu legislatívnych úloh ÚGKK SR a následne aj Vlády SR na r. 2021. Oficiálna pracovná skupina na tvorbu návrhu nového zákona bola vytvorená na jar 2021 a jej prvé online zasadnutie sa uskutočnilo 7. apríla 2021. Členmi pracovnej skupiny okrem pracovníkov ÚGKK SR boli Ing. J. Haroš, Ing. M. Hudec a prof. A. Kopáčik, PhD, za komoru a Ing. V. Uhlík a Ing. J. Kožár za Zamestnávateľský zväz geodézie a kartografie (ZZGK).

Pracovná skupina pripravila moderný legislatívny dokument obsahujúci ustanovenia zabezpečujúce transpozíciu práva EÚ. Nový zákon okrem iného upravuje, spôsob výkonu činnosti autorizovaného geodeta a kartografa (AGK), ustanovuje vedenie zoznamu domácich a usadených AGK a registra hosťujúcich AGK. Limituje v súlade s právom EÚ výkon hosťujúceho AGK na dočasnej a príležitostnej báze. Upravuje práva a povinnosti AGK vo vzťahu ku komore. Podrobnú informáciu o priebehu prerokovania nového zákona o komore prinášali krátke správy ako aj bulletin komory.

Účinnosťou nového zákona o komore vznikla potreba zosúladiť vnútorné predpisy (dokumenty) komory so znením zákona. Tento proces spustilo predstavenstvo už v septembri 2021, kedy schválilo harmonogram tvorby nových dokumentov a osoby zodpovedné za prípravu návrhov jednotlivých dokumentov. Návrhy dokumentov boli postupne prerokovávané na jesenných zasadnutiach predstavenstva a v prvej verzii pripravenej na pripomienkovanie v januári 2022. Dokumenty boli zaslané na pripomienkovanie všetkým orgánom komory a na Legislatívno-právny odbor (LPO) ÚGKK SR. Po zapracovaní pripomienok bola ďalšia verzia dokumentov zaslaná všetkým členom komory v marci 2022. Predstavenstvo obdržalo pripomienky len od dvoch členov, ktoré boli do dokumentov zapracované. Takto pripravené dokumenty sú predložené na rokovanie valného zhromaždenia, s predpokladanou účinnosťou od 9. apríla 2022.

4.7 Mandátne certifikáty

Postupnej elektronizáciou profesijného prostredia v ktorom pôsobíme sa v nasledujúcom období nevyhne ani autorizácia geodetických a kartografických činností. Ako sme už informovali pri téme elektronických GP ÚGKK SR uvažuje s ich implementáciou v septembri 2022. Aktuálne je v NR SR v procese rokovanie o dvojici nových zákonov – zákon o územnom plánovaní a zákon o výstavbe. Súčasťou týchto zákonov je informačný systém územného plánovania a výstavby (pracovne označovaný aj Urbion), u ktorého sa uvažuje čisto

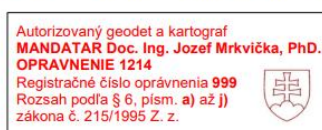
len o elektronickej správe dokumentov predkladaných v procese prípravy, schvaľovania, zhotovovania a užívania tak územnoplánovacích dokumentov ako aj dokumentácie stavieb. Zákon o výstavbe ukladá viesť stavebný denník povinne ako súčasť informačného systému Urbion. Predpokladá sa, že informačný systém Urbion bude plne funkčný od 1. januára 2024. Je teda zrejmé, že sa v budúcnosti nevyhneme autorizačnému overovaniu elektronických dokumentov.

Vyznačenie autorizačnej doložky v elektronickej dokumente a jej bezpečné a štandardizované spojenie s týmto dokumentom, je v princípe obdobný proces ako proces využívania elektronickeho podpisu. Na jeho využívanie však musí mať AGK zriadení mandátny certifikát obsahujúci údaje o osobe AGK (meno, priezvisko a tituly) a o jeho oprávnení (rozsah, číslo pridelenej pečiatky). Certifikačná autorita (CA) je orgán, ktorý je poverený štátom v súčinnosti s Národným bezpečnostným úradom vydávať mandátne certifikáty (MC) osobám s príslušným oprávnením. CA je zároveň povinná viesť zoznam osôb a im pridelených MC. Túto činnosť môže CA vykonávať sama alebo v súčinnosti s registračnou autoritou (RA), ktorá pôsobí v určitej oblasti na základe poverenia CA.

Komora dohodla v spolupráci s ÚGKK SR a CA Disig, a.s. obsah a štruktúru údajov zapísaných na MC, ktoré budú vydávané AGK. Dohodla, že MC budú vydávané vo forme USB nosičov. Dohodla aj formu vizualizácie údajov na tlačenej forme dokumentov s tým, že o umiestnení vizualizovanej podoby MC na elektronickej dokumente rozhodne AGK. O spôsobe vizualizácie údajov z MC na elektronickej GP a umiestnení vizualizovanej podoby MC, rozhodne ÚGKK SR.


**Vizualizácia elektronickeho autorizačného overenia
UGKK SR a Komora geodetov a kartografov – finálny návrh**

Pre rozsah oprávnenia C (podobne aj pre rozsah oprávnenia A, B):



Pre rozsah oprávnenia A: a) až e)
Pre rozsah oprávnenia B: d) až j)

Komora aktuálne rokuje s CA DISIG, a.s. o príprave zmluvnej dokumentácie na pôsobení komory v úlohe RA pre vydávanie MC AGK. V prípade, že by komora nezískala práva RA, musel by každý člen komory osobne požiadať CA DISIG, a.s. o vydanie MC a osobne navštíviť pracovisko CA za účelom prevzatia MC.

| | | | | |
|--|---------|------|---------|---------|
| 1 kus - čítačka čipovej karty  alebo | 30,00 € | 30 % | 21,00 € | 25,20 € |
| 1 kus Mandátny certifikát bez čipovej karty a bez čítačky | | | | |
| s platnosťou 1 rok | 30,00 € | 30 % | 21,00 € | 25,20 € |
| s platnosťou 2 roky | 60,00 € | 30 % | 42,00 € | 50,40 € |
| s platnosťou 3 roky | 90,00 € | 30 % | 63,00 € | 75,60 € |

Komora plánuje podpis zmluvnej dokumentácie v druhej polovici apríla 2022. Následne v máji 2022 absolvujú pracovníčky kancelárie komory potrebné školenie, aby získali oprávnenie na výkon činností RA z poverenia DISIG, a.s. pre oblasť vydávania MC pre AGK. Predpokladá sa, že AGK budú môcť už koncom mája alebo v priebehu júna 2022 požiadať

kanceláriu komory o vydanie MC. V žiadosti uvedú dobu, na ktorú chcú mať MC aktívny. Podľa tejto doby uhradia poplatok za aktivizáciu MC a jeho vydanie na nosiči USB. Komora pripravuje odovzdávanie prvej várky MC na regionálnych stretnutiach.

4.8 STN online

Odber technických noriem formou služby STN online je jednou z foriem ďalšieho vzdelávania členov komory. Skutočnosť, že člen komory môže mať k dispozícii technické normy je dôležitá aj pohľadu zabezpečenia kvality výkonu geodetických a kartografických činností, vybraných činností osobitne. Odoberanie noriem touto formou a pri dnešných cenách noriem, výraznou mierou šetrí prostriedky každému členovi. Je potešujúce, že počet záujemcov o odber noriem je stabilný a pohybuje sa na úrovni cca 30% členskej základne komory. V priebehu r. 2022 došlo na základe podnetov členov k aktualizácii zoznamu odoberaných noriem. Výsledný výber noriem schválilo predstavenstvo na základe odporúčania skúšobnej a autorizačnej komisie komory. Úhrada za službu závisí od počtu noriem zaradených do výberu a od počtu odberateľov, členov komory. Na obdobie od 04/2022 až 03/2023 bol ÚNMS SR poplatok stanovený na 15,00 EUR.

5 Legislatívne úlohy a účasť komory na ich riešení

5.1 Príprava novej stavebnej legislatívy

Komora sa dlhodobo a aktívne zapája do prípravy legislatívnych úloh smerujúcich k príprave dvoch nových samostatných zákonov – **zákona o územnom plánovaní a zákona o výstavbe**. V priebehu rokov 2018 a 2019 sa zástupcovia komory Ing. J. Haroš a prof. A. Kopáčík, PhD. zúčastňovali pracovných rokovaní v pracovnej skupine MDaV SR, kde sa snažili presadiť lepšie postavenie geodetov a kartografov v stavebnom procese. Aktuálne boli úlohy presunuté do kompetencie MIRRI SR so zachovaním pôvodnej koncepciu dvoch nových samostatných zákonov. Pri príprave dokumentov komora postupuje v súčinnosti s ÚGKK SR a ZZGK, čo napomáha tomu, že väčšina predchádzajúcich pripomienok komory k postaveniu a úlohám geodetov v tejto legislatíve bola akceptovaná. Aktuálne sú návrhy oboch zákonov na rokovaní NR SR s predpokladanou účinnosťou od 1. januára 2024.

Zákon o výstavbe obsahuje splnomocňujúce ustanovenie, ktorým ukladá povinnosť ÚGKK SR v spolupráci s novovznikajúcim Úradom pre územné plánovanie a výstavbu, pripraviť **vyhlášku upravujúcu oblasť geodetických a kartografických činností vo výstavbe**. Komora geodetov sa zaviazala, že pripraví znenie vyhlášky v priebehu apríla 2022. Aktuálne návrh vyhlášky pripomienkujú členovia orgánov a legislatívnej komisie komory. Po zapracovaní pripomienok bude posunutý na ÚGKK SR. V prípade dodržania stanoveného harmonogramu, sa predpokladá, že vyhláška nadobudne účinnosť spoločne so zákonom o výstavbe. Prijatie osobitnej vyhlášky upravujúcej výkon geodetických a kartografických činností vo výstavbe výrazným spôsobom posilní postavenie geodetov a kartografov pôsobiacich v oblasti územného plánovania a výstavby.

5.2 Príprava nového zákona o geodézii a kartografii

Na webinári organizovanom Katedrou geodézie SvF STU v Bratislave v októbri 2021 a na 28. SGD v Žiline (november 2021), ÚGKK SR prezentoval zámer zaradiť do plánu legislatívnych úloh na r. 2022 prípravu nového zákona o geodézii a kartografii. Potreba nového znenia zákona si vyžadovalo vývoj tak v oblasti legislatívy, v spoločnosti ale aj v oblasti technológií, ktoré naša profesia využíva. V záujme ochrany našej profesie, najmä podnikateľského priestoru a zabezpečenia výkonu geodetických a kartografických činností vo vyžadovanej kvalite je dôležité vymedziť priestor geodetických a kartografických činností,

najmä vybraných geodetických a kartografických činností ako aj obsah a rozsah spôsobilosti potrebnej na výkon týchto činností.

Zámer prezentovaný ÚGKK SR zohľadňuje všetky vyššie spomínané východiská. Harmonogram úlohy vychádza z predpokladu, že do konca r. 2022 bude k dispozícii znenie zákona („paragrafové“ znenie) a ďalšie dokumenty, ktoré sú potrebné na začatie legislatívneho procesu, ktoré je plánovaný na r. 2023. ÚGKK SR predpokladá, že nový zákon o geodézii a kartografii by mohol nadobudnúť účinnosť 1. januára 2024.

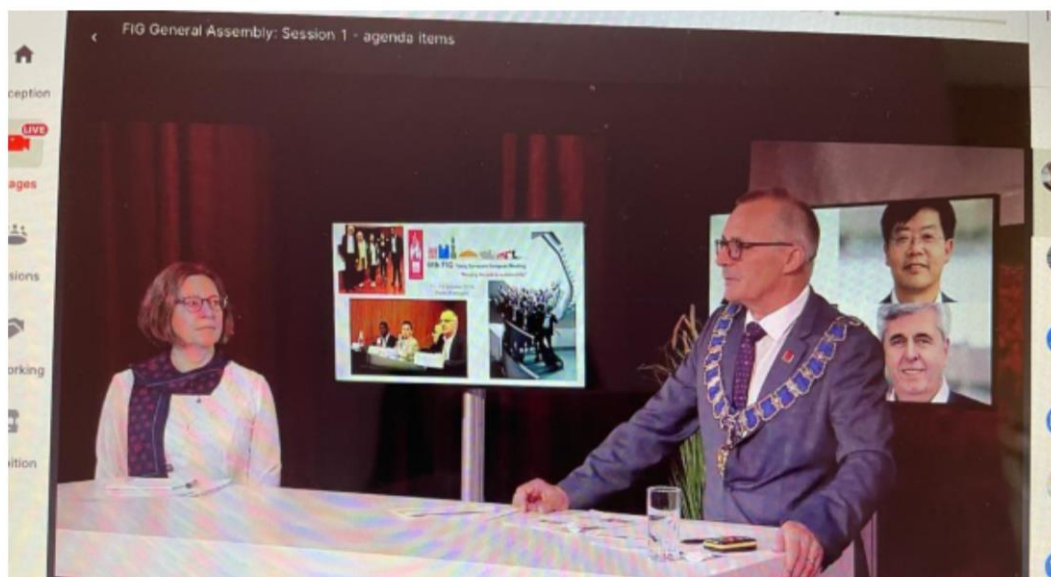
6 Medzinárodná spolupráca

Komora sa aktívne zúčastňuje na činnosti Medzinárodnej federácie geodetov FIG (Fédération International des Géomètres) od r. 1998 a je jej riadnym členom od VZ FIG v Paríži v r. 2003.

Od r. 1999 komora zastupuje Slovensko v celoeurópskej organizácii geodetov CLGE (Comité de Liaison des Géomètres Européens – Rada európskych geodetov). CLG nezdužuje členské asociácie ako FIG, ale priamo štáty. V CLGE je dnes zastúpených 40 štátov Európy, vrátane Ruska a Turecka, ktoré sú reprezentované najväčšími profesijnými združeniami pôsobiacimi v danom štáte v oblasti geodézie a kartografie.

6.1 FIG

Zasadnutie 43. valného zhromaždenia FIG a pracovný týždeň plánovaný na máj 2020 v Amsterdame, bolo zrušené pre pandémiu. Prezídium FIG rozhodlo o náhradnom termíne na rokovanie **44. valného zhromaždenia FIG a pracovného týždňa** v termíne 20. až 25. júna 2021 taktiež v Holandsku formou virtuálnej konferencie (online) – obr. 3. Materiály zo zasadnutia sú dostupné na stránkach <https://fig.net/fig2021/>.



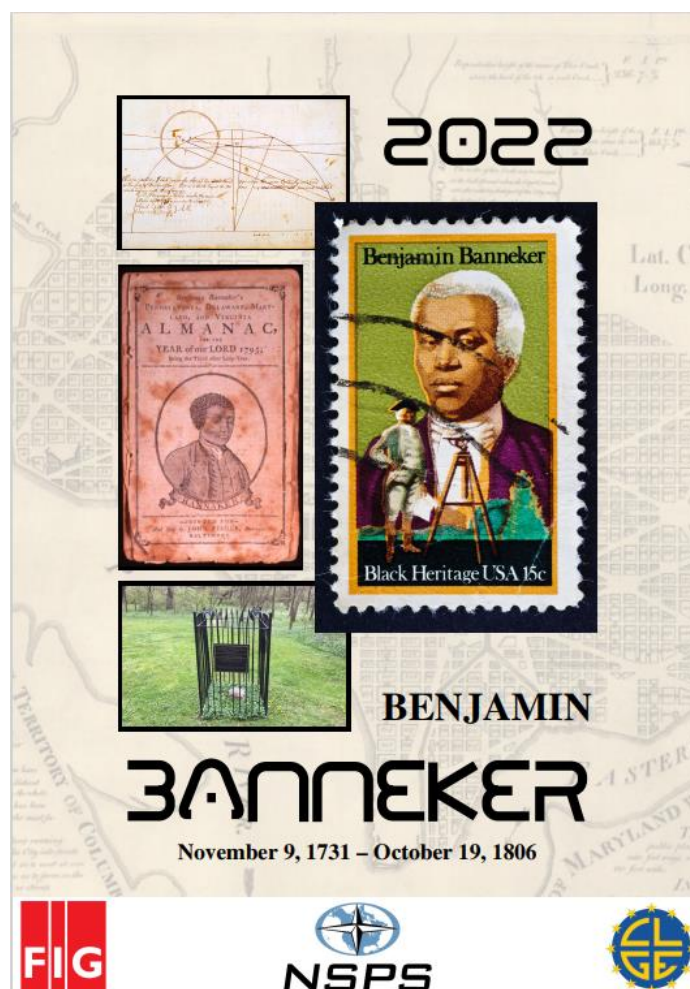
Obr. 3 Prof. R. Steiger, prezident FIG a L. Friss-Hansen pri prednese správy FIG

Zasadnutie valného zhromaždenia FIG a pracovný týždeň plánovaný pôvodne na máj 2022 v Juhoafrickej republike, bolo presunuté pre pandémiu do Európy, konkrétne do Poľska. Valné zhromaždenie sa uskutoční vo Varšave v dňoch 11. až 15. septembra 2022. Okrem štandardných bodov rokovania budú voľby do prezídia FIG. Valné zhromaždenie bude voliť prezidenta FIG (z troch kandidátov) a dvoch vice-prezidentov (zo štyroch kandidátov) na funkčné obdobie 2023 až 2026.

6.2 CLGE

Jarné zasadnutie **valného zhromaždenia CLGE sa uskutočnilo v termíne 4. a 5. júna 2021** v Aténach, už kombinovanou formou. Na programe zasadnutia bola Správa prezidenta a Výkonného výboru, novela vnútorných dokumentov a Strategický plán CLGE na r. 2021 až 2022.

Jesenné zasadnutie **valného zhromaždenia CLGE sa uskutočnilo v termíne 26. a 27. novembra 2021** v Saariselkä (Fínsko). Okrem štandardných bodov bolo na programe 7. konferencia s názvom „European Surveyor and Geoinformatics“, ktorej centrálnou témou bolo postavenie žien v našej profesii. CLGE pravidelne vyhlasuje titul „Surveyor of the year“, ktorý priznal pre r. 2022, na základe návrhu národnej asociácie geodetov NSPS z USA, Benjaminovi Bannekerovi. Pri tejto príležitosti vyhotovuje a vydáva plagát s podobizňou navrhovanej osobnosti, pripomínajúci významné úspechy jeho profesijného pôsobenia (obr. 4).



Obr. 4 Plagát dokumentujúci osobnosť B. Banneker

Jarné zasadnutie **valného zhromaždenia CLGE v r. 2022** je pripravované v termíne 13. a 14. mája 2022 v Skopje (Severné Macedónsko). Okrem štandardných bodov programu bude diskutovaná téma nových technológií v profesii. Jesenné zasadnutie **valného zhromaždenia CLGE v r. 2022** je plánované na 28. a 29. októbra 2022 v Seville (Španielsko). Detailné informácie o pôsobení CLGE je možné nájsť na <https://www.clge.eu/>.

7 Záver

Vážení členovia komory, dovoľte mi ešte raz vysloviť poďakovanie za dôveru, ktorú ste mi preukázali odovzdaním vašich hlasov pri voľbách na valnom zhromaždení komory v r. 2021.

Zároveň vyslovujem naše spoločné poďakovanie v mene všetkých členov orgánov komory za vaše hlasy, ktorými ste umožnili našu prácu v prospech komory v aktuálnom funkčnom období. Vynaložíme maximálne úsilie na ochranu záujmov členov komory, v záujme neustáleho zlepšovania postavenia geodetov a kartografov v spoločnosti a skvalitňovania výkonu činnosti geodetov a kartografov. Komora geodetov a kartografov združuje osoby s osobitnou odbornou spôsobilosťou a oprávnením, ktoré však zároveň zaväzuje k spoľahlivému a korektnému výkonu našej činnosti. Reprezentujeme tú skupinu osôb pri výkone našej profesie, ktorá má byť vzorom a zárukou kvality. Naplnenie tejto úlohy vôbec nie je ľahké a vyžaduje od každého z nás neustále zvyšovanie si kvalifikácie, korektný prístup ku kolegom a obchodným partnerom.

Som veľmi rád, že interná súčinnosť a spolupráca v orgánoch komory bola a dúfam že naďalej ostane priateľská, konštruktívna a na vysokej úrovni. Je dobrým základom na budovanie takýchto vzťahov aj navonok. Komora pracuje aktuálne v prajnom prostredí, užívame si priazeň, ochotu a podporu našich partnerov pôsobiacich či už v štátnej správe ale aj v súkromnom sektore. Využime túto šancu na spoločné pôsobenie a výrazné zlepšenie postavenia geodetov a kartografov v našej spoločnosti.

Prof. Ing. Alojz Kopáčik, PhD., v.r.
predseda Predstavenstva KGK